

### Perustiedot

Kiinteistötunnus:	177-409-9-26	Rekisteröintipvm:	19.2.1969
Nimi:	MUHUJÄRVI	Kokonaispinta-ala:	233,1 ha
Rekisteriyksikkölaji:	Tila	Maapinta-ala:	233,1 ha
Kunta:	Juupajoki (177)	Palstojen lukumäärä:	2
Arkistoviite:	8:115		

### Muodostumistiedot

Kiinteistötoimitus tai viranomaispäätös: Lohkominen Rekisteröintipvm: 19.2.1969	
Rekisteriyksiköt ja määräalat, joista tämä rekisteriyksikkö on muodostunut:	
Rekisteriyksiköstä: 177-409-9-22 MUHUJÄRVI	Maapinta-ala (ha) 233,0610
Muodostumishetken pinta-ala yhteensä (ha):	233,0610

### Erottamattomat määräalat ja erillisinä luovutetut yhteisalueosuudet

#### Kaavat ja rakennuskiellot

1) Yleiskaava Hyväksymis-/vahvistamispvm: 16.6.2000	Kaavan arkistotunnus: PISA/41/63/2000
--	--

#### Rasitteet, käyttöoikeudet ja käyttörajoitukset

1) Tioikeus (Y2004-15390) Kortesuon tie Tioikeus /1  Arkistoviite: 3:63 Oikeutetut: Yksityistien tiekunnan osakkaat Rasitettu: <u>177-409-9-26 MUHUJÄRVI</u>  Tioikeus /2  Arkistoviite: 8:133 Oikeutetut: Yksityistien tiekunnan osakkaat Rasitettu: <u>177-409-9-26 MUHUJÄRVI</u> Rajaukset: autojen kääntymispaikka	Rekisteröintipvm: 17.3.2004 Voimaantulopvm: 25.1.1967     Rekisteröintipvm: 17.3.2004 Voimaantulopvm: 30.12.1976
2) Tioikeus (000-2021-K42034) / Leveys: 5 m  Arkistoviite: 8:78 Oikeutetut: 177-409-9-19 TOIVOLANNIEMI, 177-409-9-20 TOIVOLA Rasitettu: <u>177-409-9-20 TOIVOLA, 177-409-9-26 MUHUJÄRVI</u>	Rekisteröintipvm: 30.12.2021 Voimaantulopvm: 3.12.1952
3) Tioikeus (000-2021-K42039) / Leveys: 3 m  Arkistoviite: 8:78 Oikeutetut: <u>177-409-9-26 MUHUJÄRVI</u>	Rekisteröintipvm: 30.12.2021 Voimaantulopvm: 3.12.1952

Rasitetut: 177-409-9-9 HARJULA

4) Tioikeus (000-2021-K42094) / Leveys: 10 m

Rekisteröintipvm: 30.12.2021

Voimaantulopvm: 21.11.1995

Arkistoviite: 8:189

Oikeutetut: 177-409-9-44 MARKUNRANTA, 177-409-9-45 LAMMINKALLIO

Rasitetut: 177-409-9-26 MUHUJÄRVI, 177-409-9-46 MUHUMETSÄ

### Osuudet yhteisiin alueisiin ja erityisiin etuuksiin

1) Yhteinen vesialue 177-409-876-1 Yhteiset vesialueet

Rekisteröintipvm: 7.5.1986

Osuuden suuruus: 0,051800 / 2,249700

### Kiinteistötoimitukset ja viranomaispäätökset

#### Muita tietoja

1) Kartatta

Tulostettu kiinteistötietojärjestelmästä 6.9.2024.

Kiinteistörekisterin tiedoissa voi olla puutteita ja epätarkkuuksia.  
Rekisteritiedoista katso tarkemmin [www.maanmittauslaitos.fi/rekisteritiedot](http://www.maanmittauslaitos.fi/rekisteritiedot).

### Perustiedot

Kiinteistötunnus:	177-409-9-26	Rekisteröintipvm:	19.2.1969
Nimi:	MUHUUJÄRVI	Kokonaispinta-ala:	233,1 ha
Rekisteriyksikkölaji:	Tila	Maapinta-ala:	233,1 ha
Kunta:	Juupajoki (177)		
Arkistoviite:	8:115		

Lainhuuto- ja kiinnitysrekisterin mukaan omaisuuteen ei kohdistu rekisteriin merkittäviä rasituksia tai rajoituksia, eikä uusia asioita ole vireillä.

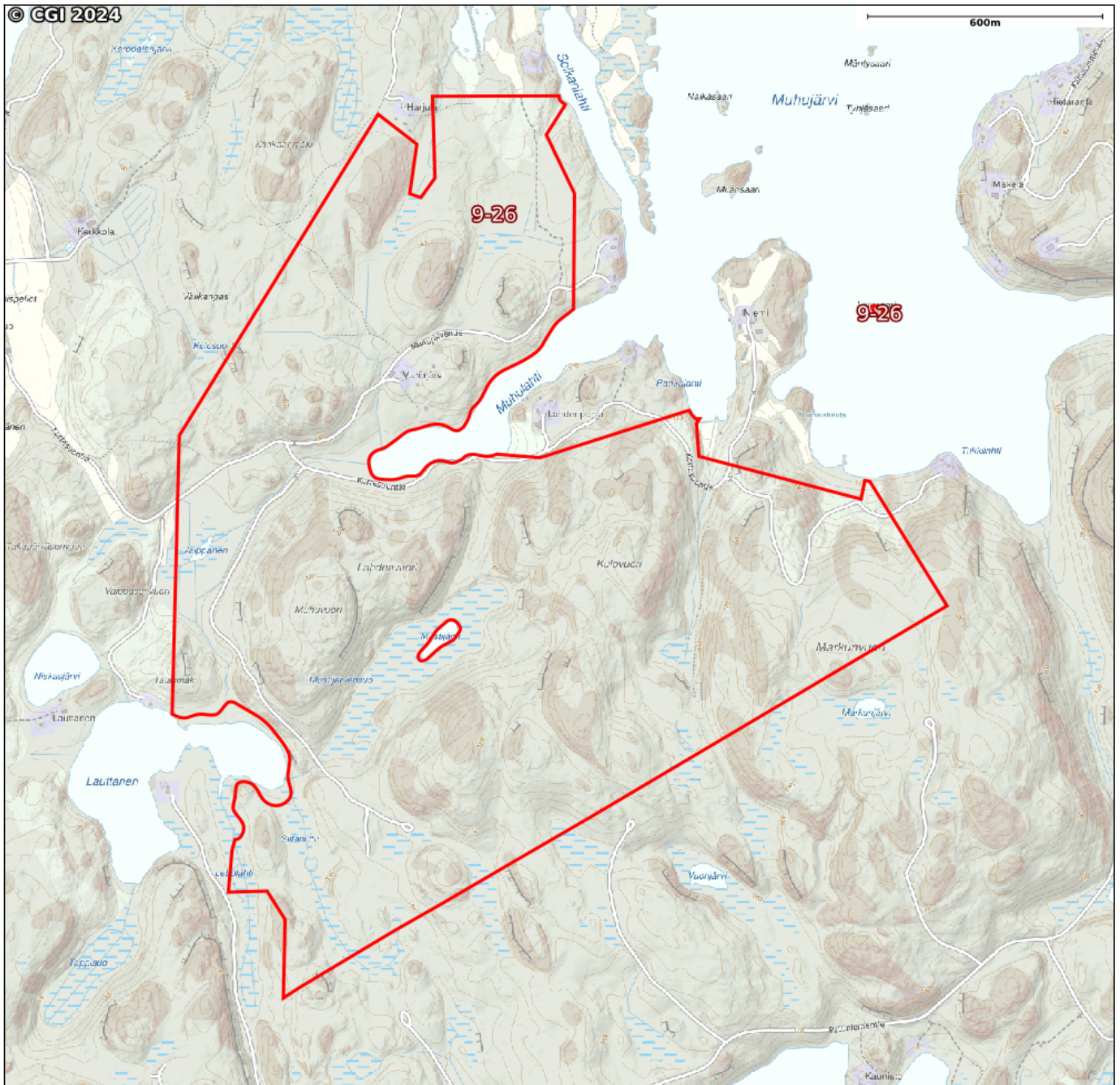
Tulostettu kiinteistötietojärjestelmästä 6.9.2024.

Todistuksesta käyvät ilmi ainakin kaikki ne hakemukset, jotka ovat saapuneet kirjaamisviranomaiselle todistuksen otsikon päiväystä edeltävänä arkipäivänä ennen viraston aukioloajan päättymistä.

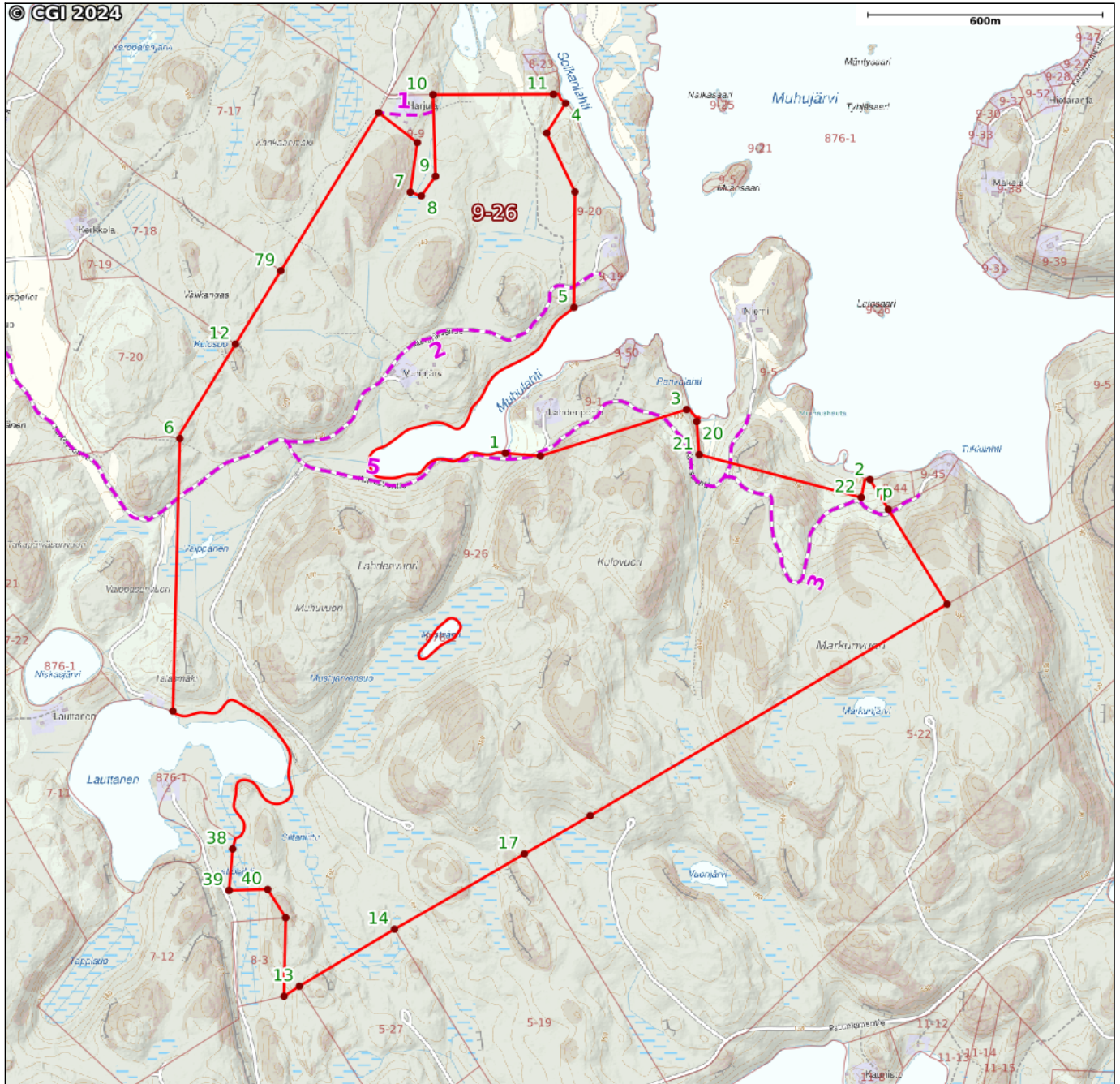
Rekisteriyksikön pinta-alatiedoissa voi olla epätarkkuuksia.

Rekisteritiedoista katso tarkemmin [www.maanmittauslaitos.fi/rekisteritiedot](http://www.maanmittauslaitos.fi/rekisteritiedot).

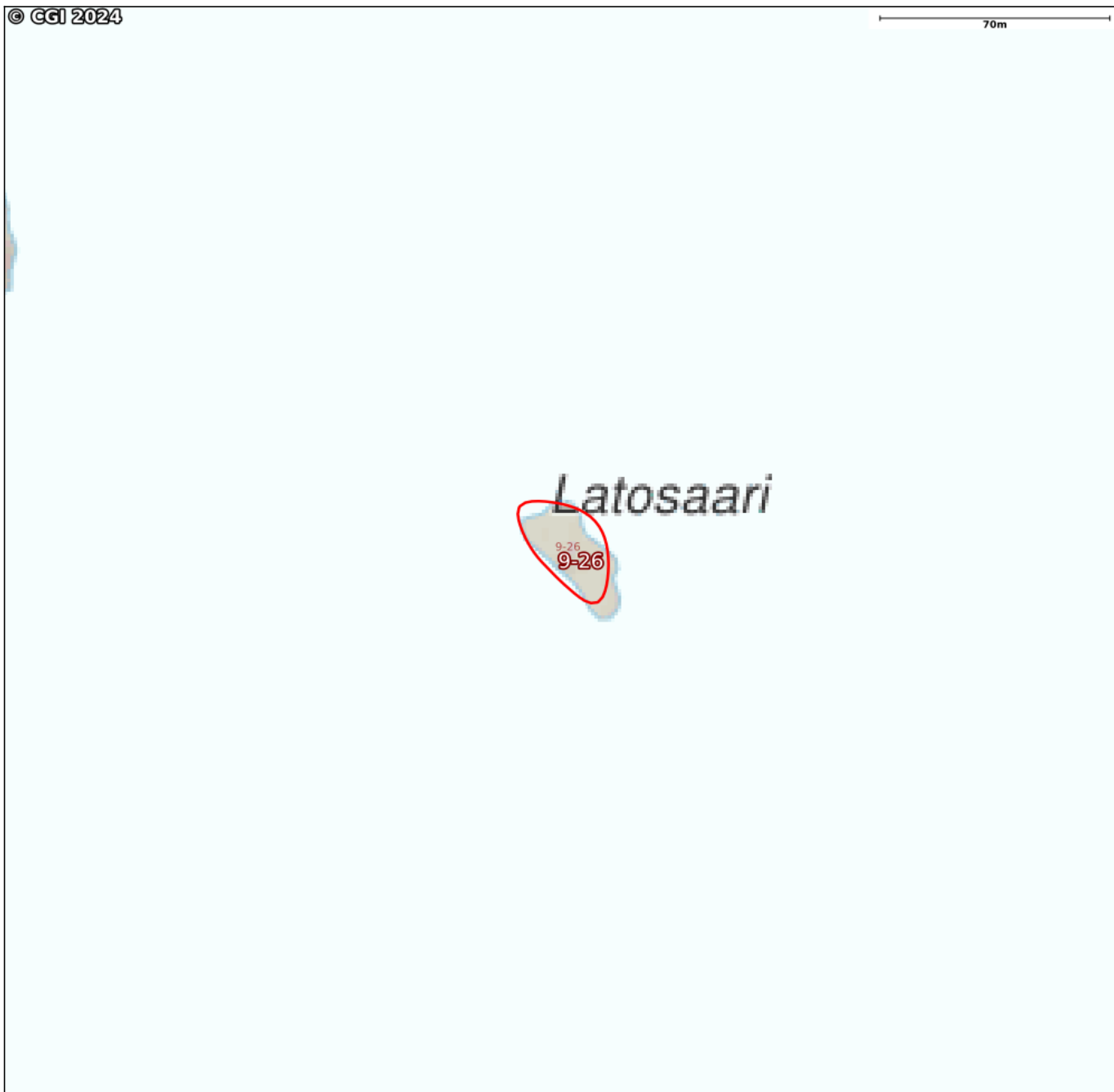
Kiinteistötunnus:	177-409-9-26
Rekisteriyksikkölaji:	Tila (1)
Nimi:	MUHUJÄRVI
Kunta:	Juupajoki (177)
Kylä/Kaupunginosa:	KOKKILA (409)
Rekisteröintipäivämäärä:	19.02.1969
Palstojen lukumäärä:	2
Maapinta-ala:	233.061 ha



Kiinteistön raja- ja käyttöoikeusyksikötiedot on haettu Kiinteistötietojärjestelmästä. Karttatulosten sijaintitiedoissa voi olla epätarkkuuksia. Kiinteistön tarkka alueellinen ulottuvuus selviää toimitusasiakirjoista ja maastosta. Karttatulosteella näytetään käyttöoikeusyksiköt, joiden sijaintitieto on merkitty kiinteistön alueelle tai sen läheisyyteen. Kiinteistöä rasittavat käyttöoikeusyksiköt selviävät kiinteistörekisteriotteesta. Taustakartta on viitteellinen. © MML ja kunnat



Kiinteistön raja- ja käyttöoikeusyksikötiedot on haettu Kiinteistötietojärjestelmästä. Karttatulosten sijaintitiedoissa voi olla epätarkkuuksia. Kiinteistön tarkka alueellinen ulottuvuus selviää toimitusasiakirjoista ja maastosta. Karttatulosteella näytetään käyttöoikeusyksiköt, joiden sijaintitieto on merkitty kiinteistön alueelle tai sen läheisyyteen. Kiinteistöä rasittavat käyttöoikeusyksiköt selviävät kiinteistörekisteriotteesta. Taustakartta on viitteellinen. © MML ja kunnat



Kiinteistön raja- ja käyttöoikeusyksikkötiedot on haettu Kiinteistötietojärjestelmästä. Karttatulosten sijaintitiedoissa voi olla epätarkkuuksia. Kiinteistön tarkka alueellinen ulottuvuus selviää toimitusasiakirjoista ja maastosta. Karttatulosteella näytetään käyttöoikeusyksiköt, joiden sijaintitieto on merkitty kiinteistön alueelle tai sen läheisyyteen. Kiinteistöä rasittavat käyttöoikeusyksiköt selviävät kiinteistörekisteriotteesta. Taustakartta on viitteellinen. © MML ja kunnat

Karttatulosteella näytetään kaikki tulostusalueelle osuvat käyttöoikeusyksiköiden osat, joiden sijaintitieto on Maanmittauslaitoksen kiinteistörekisterissä merkitty kiinteistön alueelle tai sen läheisyyteen. Kiinteistöä rasittavat käyttöoikeusyksiköt selviävät kiinteistörekisteriotteesta

### Käyttöoikeusyksikönsat

Numero:	1
Tunnus:	000-2021-K042039
Osa:	1 / 1
Laji:	Tieoikeus
Leveys:	3

Numero:	2
Tunnus:	000-2021-K042034
Osa:	1 / 1
Laji:	Tieoikeus
Leveys:	5

Numero:	3
Tunnus:	000-2021-K042094
Osa:	1 / 1
Laji:	Tieoikeus
Leveys:	10

Numero:	4
Tunnus:	Y2004-15390
Osa:	2 / 2
Nimi:	Kortesuon tie
Laji:	Tieoikeus

Numero:	5
Tunnus:	Y2004-15390
Osa:	1 / 2
Nimi:	Kortesuon tie
Laji:	Tieoikeus