

### Perustiedot

Kiinteistötunnus:	297-428-25-164	Rekisteröintipvm:	1.1.2005
Nimi:	VALKEINEN	Kokonaispinta-ala:	42,58 ha
Rekisteriyksikkölaji:	Tila	Maapinta-ala:	42,58 ha
Kunta:	Kuopio (297)	Palstojen lukumäärä:	2
Arkistoviite:	12:67-, 12:126, 12:163 RJ, 12:113, 12:265, 12:303 (Vehmersalmi)		

### Muodostumistiedot

Kiinteistötoimitus tai viranomaispäätös: Kuntajaon muutos Rekisteröintipvm: 1.1.2005	
Rekisteriyksiköt ja määräalat, joista tämä rekisteriyksikkö on muodostunut:	
Rekisteriyksiköstä:	Maapinta-ala (ha)
919-413-25-164 VALKEINEN	65,7800
Muodostumishetken pinta-ala yhteensä (ha):	65,7800

### Erottamattomat määräalat ja erillisinä luovutetut yhteisalueosuudet

#### Kaavat ja rakennuskiellot

1) Yleiskaava(297-170602-022) Hyväksymis-/vahvistamispvm: 17.6.2002	Voimaantulopvm: 17.6.2002
--	---------------------------

#### Rasitteet, käyttöoikeudet ja käyttörajoitukset

1) Tioikeus (000-2006-K35437) Valkeisen metsätie Tioikeus /1 Leveys: 14 m  Arkistoviite: 12:275 (Vehmersalmi) Oikeutetut: Yksityistien tiekunnan osakkaat Rasitettu: <u>297-428-25-164 VALKEINEN</u>	Rekisteröintipvm: 28.10.2006 Voimaantulopvm: 23.1.1990
--	---

#### Osuudet yhteisiin alueisiin ja erityisiin etuuksiin

1) Yhteinen vesialue 297-428-876-3 Litmalahden osakaskunta	Rekisteröintipvm: 1.1.2005 Osuuden suuruus: 0,022722 / 0,187500
2) Yhteinen vesialue 297-428-876-9 Eitikansaaren osakaskunta	Rekisteröintipvm: 1.1.2005 Osuuden suuruus: 0,022722 / 0,500000
3) Yhteinen maa-alue 297-428-878-6 Eitikan jakok. yht. Hyvärinsaari	Rekisteröintipvm: 1.1.2005 Osuuden suuruus: 0,022722 / 0,500000

#### Kiinteistötoimitukset ja viranomaispäätökset

1) Rajamerkkien siirto Arkistoviite: MMLm/18029/33/2006	Rekisteröintipvm: 8.4.2008
--	----------------------------

2) <b>Maantien rajaaminen ja liittäminen</b> Arkistoviite: MMLm/18029/33/2006 Maapinta-alan muutos: -0,3802 ha Muut kohdeyksiköt: 297-895-1-6408 Haukijoki	Rekisteröintipvm: 8.4.2008
3) <b>Rajankäynti</b> Arkistoviite: MMLm/21736/33/2018	Rekisteröintipvm: 15.2.2020
4) <b>Lohkominen</b> Arkistoviite: MMLm/21736/33/2018 Muodostetut rekisteriyksiköt: 297-428-25-13 Maapinta-alan muutos: -22,8200 ha Muodostajakiinteistö <u>297-428-25-164</u> jäi kantakiinteistöksi	Rekisteröintipvm: 15.2.2020

### Muita tietoja

Tulostettu kiinteistötietojärjestelmästä 26.11.2024.

Kiinteistörekisterin tiedoissa voi olla puutteita ja epätarkkuuksia.  
Rekisteritiedoista katso tarkemmin [www.maanmittauslaitos.fi/rekisteritiedot](http://www.maanmittauslaitos.fi/rekisteritiedot).

### Perustiedot

Kiinteistötunnus:	297-428-25-164	Rekisteröintipvm:	1.1.2005
Nimi:	VALKEINEN	Kokonaispinta-ala:	42,58 ha
Rekisteriyksikkölaji:	Tila	Maapinta-ala:	42,58 ha
Kunta:	Kuopio (297)		
Arkistoviite:	12:67-, 12:126, 12:163 RJ, 12:113, 12:265, 12:303 (Vehmersalmi)		

Lainhuuto- ja kiinnitysrekisterin mukaan omaisuuteen ei kohdistu rekisteriin merkittäviä rasituksia tai rajoituksia, eikä uusia asioita ole vireillä.

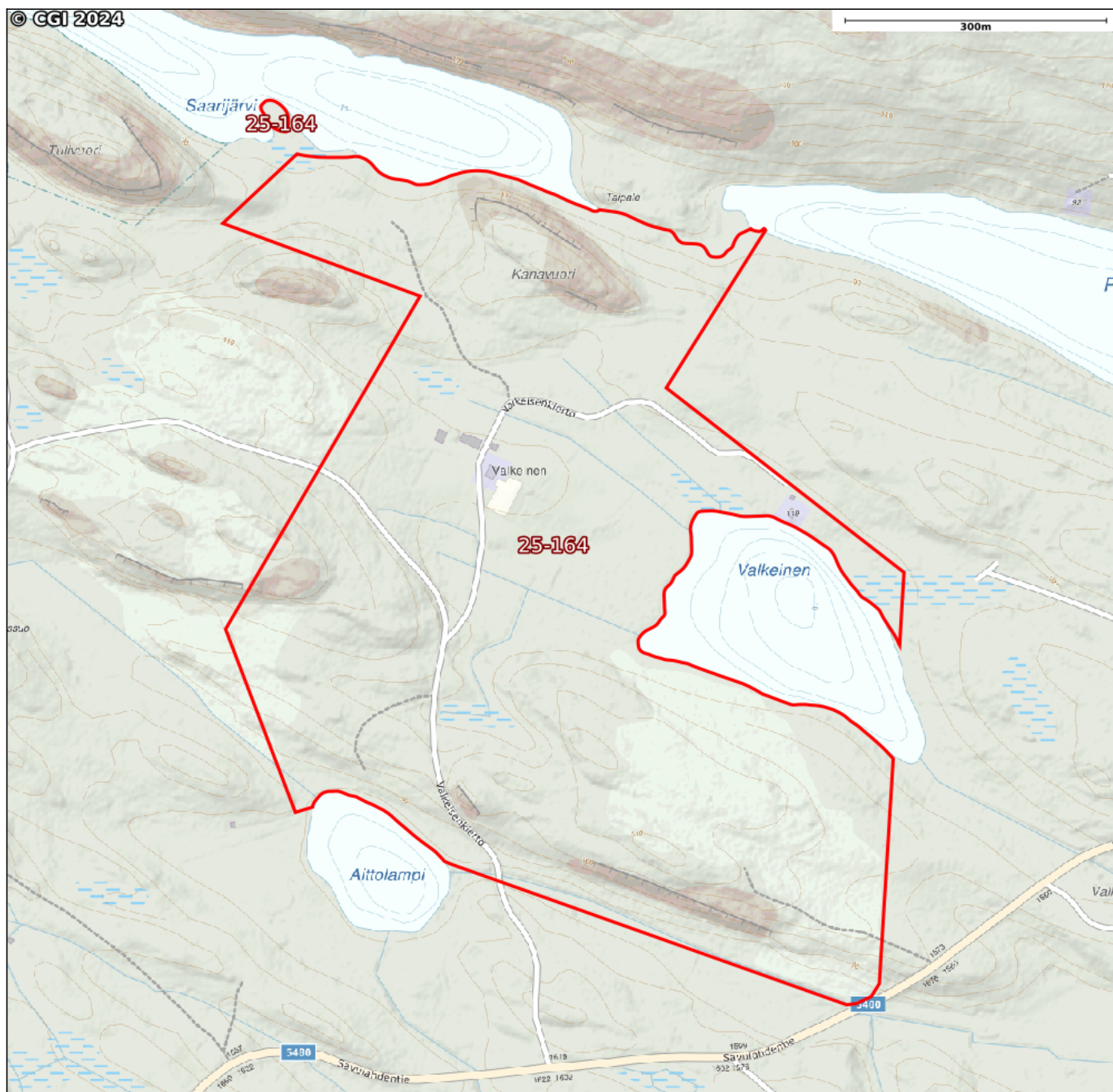
Tulostettu kiinteistötietojärjestelmästä 26.11.2024.

Todistuksesta käyvät ilmi ainakin kaikki ne hakemukset, jotka ovat saapuneet kirjaamisviranomaiselle todistuksen otsikon päiväystä edeltävänä arkipäivänä ennen viraston aukioloajan päättymistä.

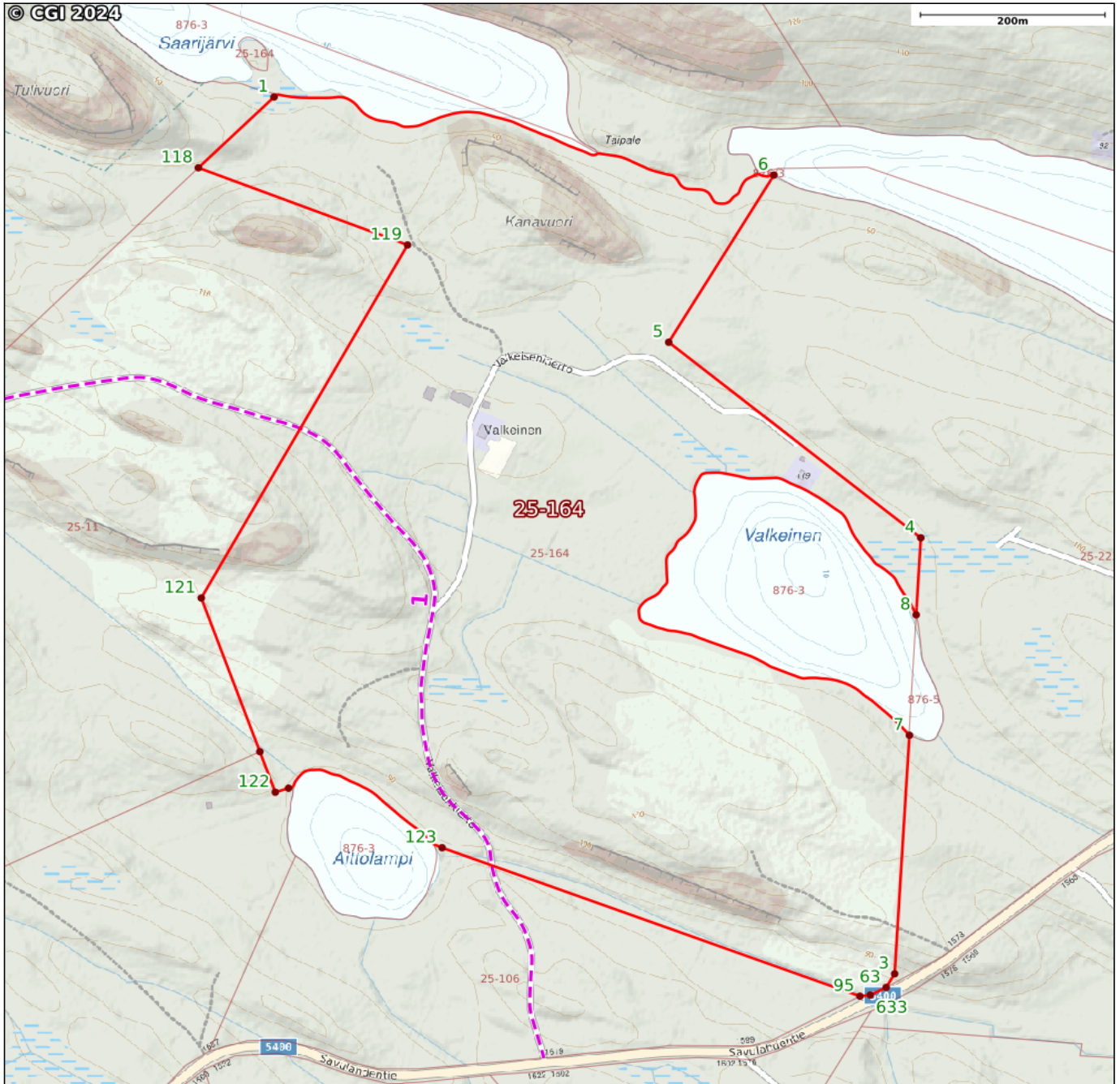
Rekisteriyksikön pinta-alatiedoissa voi olla epätarkkuuksia.

Rekisteritiedoista katso tarkemmin [www.maanmittauslaitos.fi/rekisteritiedot](http://www.maanmittauslaitos.fi/rekisteritiedot).

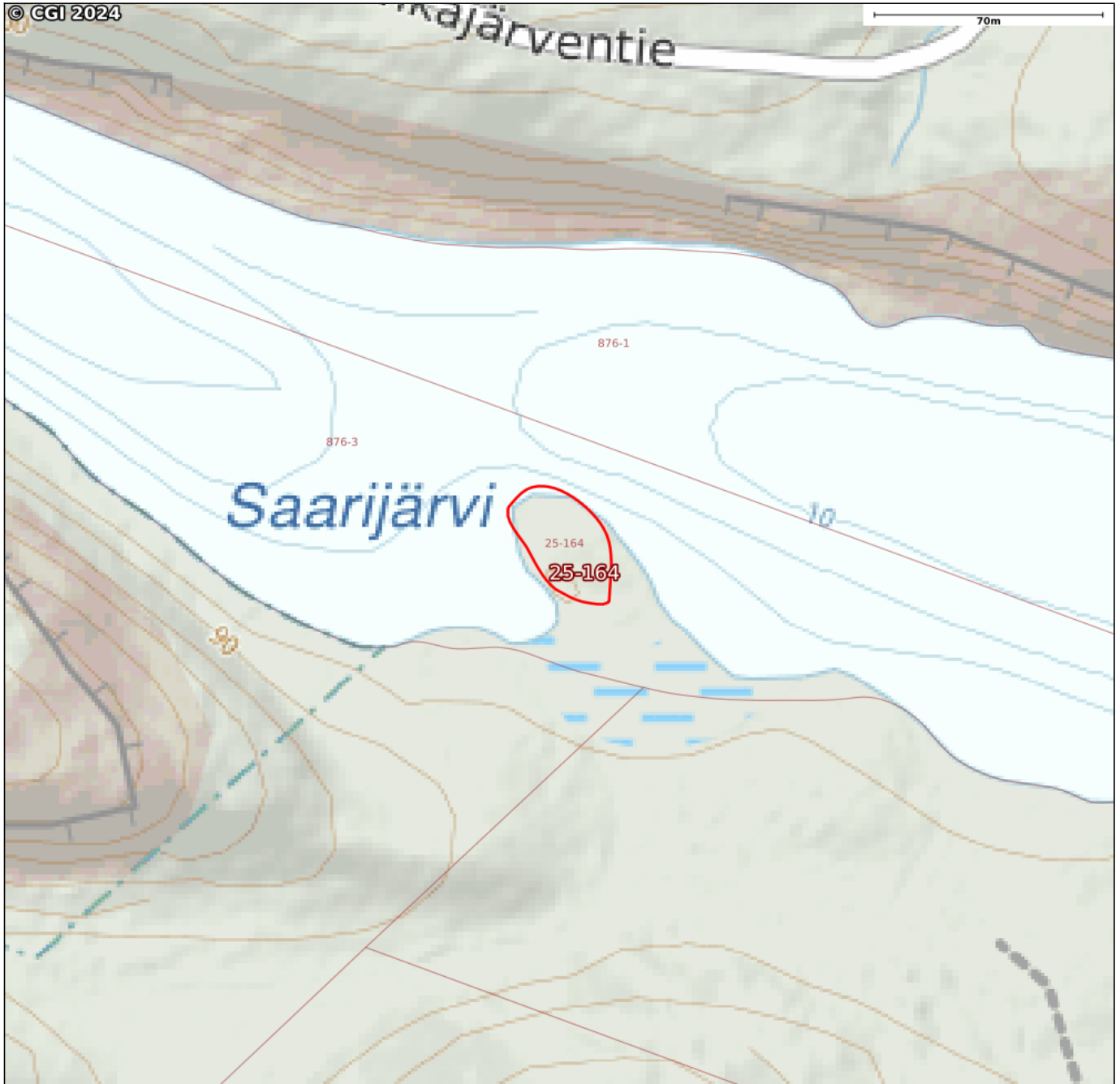
Kiinteistötunnus:	297-428-25-164
Rekisteriyksikkölaji:	Tila (1)
Nimi:	VALKEINEN
Kunta:	Kuopio (297)
Kylä/Kaupunginosa:	RITONIEMI (428)
Rekisteröintipäivämäärä:	01.01.2005
Palstojen lukumäärä:	2
Maapinta-ala:	42.5798 ha



Kiinteistön raja- ja käyttöoikeusyksikkötiedot on haettu Kiinteistötietojärjestelmästä. Karttatulosten sijaintitiedoissa voi olla epätarkkuuksia. Kiinteistön tarkka alueellinen ulottuvuus selviää toimitusasiakirjoista ja maastosta. Karttatulosteella näytetään käyttöoikeusyksiköt, joiden sijaintitieto on merkitty kiinteistön alueelle tai sen läheisyyteen. Kiinteistöä rasittavat käyttöoikeusyksiköt selviävät kiinteistörekisteriotteesta. Taustakartta on viitteellinen. © MML ja kunnat



Kiinteistön raja- ja käyttöoikeusyksikkötiedot on haettu Kiinteistötietojärjestelmästä. Karttatulosten sijaintitiedoissa voi olla epätarkkuuksia. Kiinteistön tarkka alueellinen ulottuvuus selviää toimitusasiakirjoista ja maastosta. Karttatulosteella näytetään käyttöoikeusyksiköt, joiden sijaintitieto on merkitty kiinteistön alueelle tai sen läheisyyteen. Kiinteistöä rasittavat käyttöoikeusyksiköt selviävät kiinteistörekisteriotteesta. Taustakartta on viitteellinen. © MML ja kunnat



Kiinteistön raja- ja käyttöoikeusyksikkötiedot on haettu Kiinteistötietojärjestelmästä. Karttatulosten sijaintitiedoissa voi olla epätarkkuuksia. Kiinteistön tarkka alueellinen ulottuvuus selviää toimitusasiakirjoista ja maastosta. Karttatulosteella näytetään käyttöoikeusyksiköt, joiden sijaintitieto on merkitty kiinteistön alueelle tai sen läheisyyteen. Kiinteistöä rasittavat käyttöoikeusyksiköt selviävät kiinteistörekisteriotteesta. Taustakartta on viitteellinen. © MML ja kunnat

Karttatulosteella näytetään kaikki tulostusalueelle osuvat käyttöoikeusyksiköiden osat, joiden sijaintitieto on Maanmittauslaitoksen kiinteistörekisterissä merkitty kiinteistön alueelle tai sen läheisyyteen. Kiinteistöä rasittavat käyttöoikeusyksiköt selviävät kiinteistörekisteriotteesta

### Käyttöoikeusyksikönsat

Número:	1
Tunnus:	000-2006-K035437
Osa:	1 / 2
Nimi:	Valkeisen metsätie
Laji:	Tieoikeus
Leveys:	14