

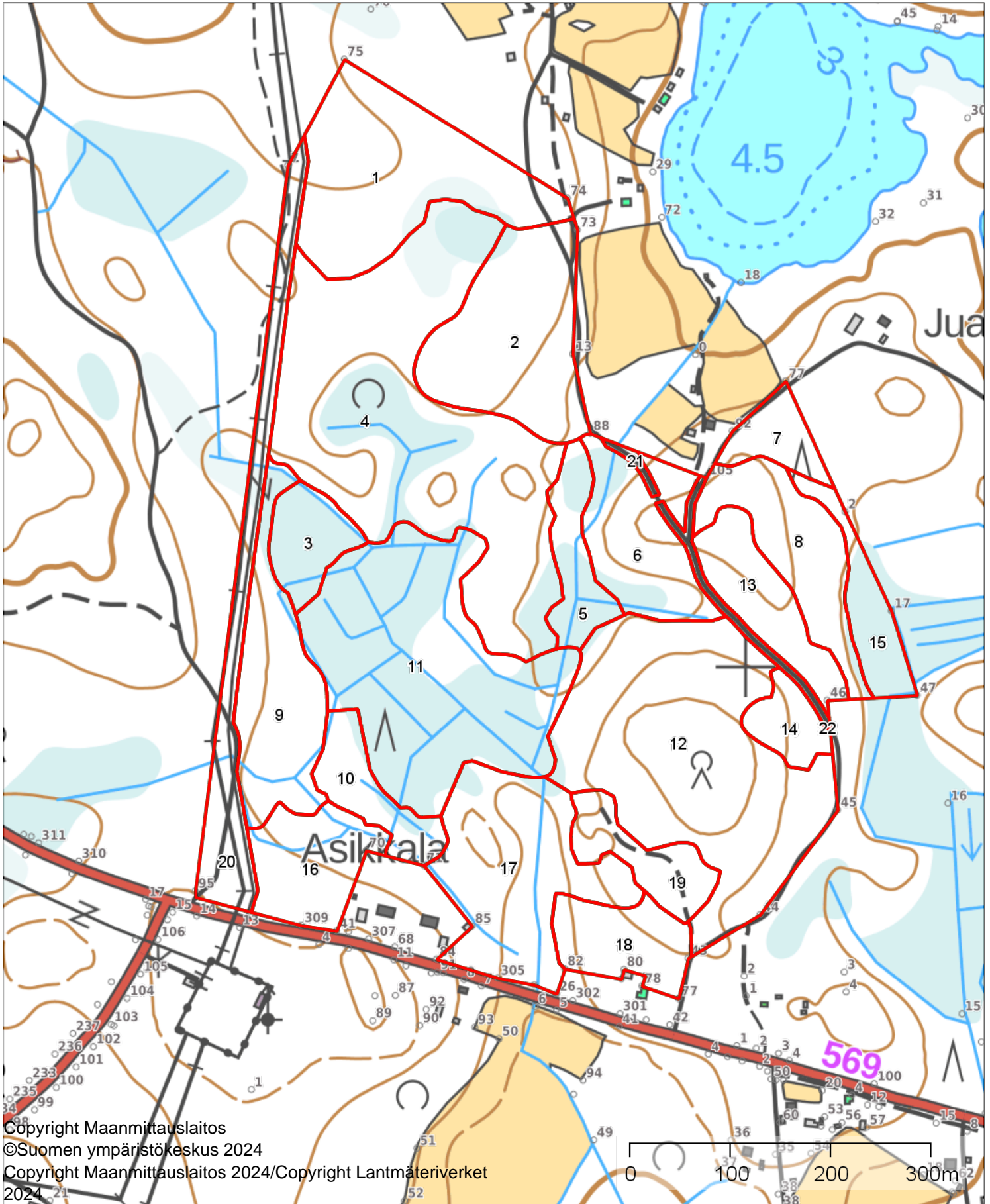


	1:5000		
Kiinteistö: UKONMÄKI 174-426-2-56		Koordinaatisto	ETRS-TM35FIN
		Keskipiste	(564749, 6993062)
		Tulostettu	26.3.2025



Ilmakuva

1:5000



Kiinteistö: UKONMÄKI 174-426-2-56



Koordinaatisto

ETRS-TM35FIN

Keskipiste

(564843, 6993114)

Tulostettu

26.3.2025



Latvuspintamalli 2021

1:5000



Kiinteistö: UKONMÄKI 174-426-2-56



Koordinaatisto

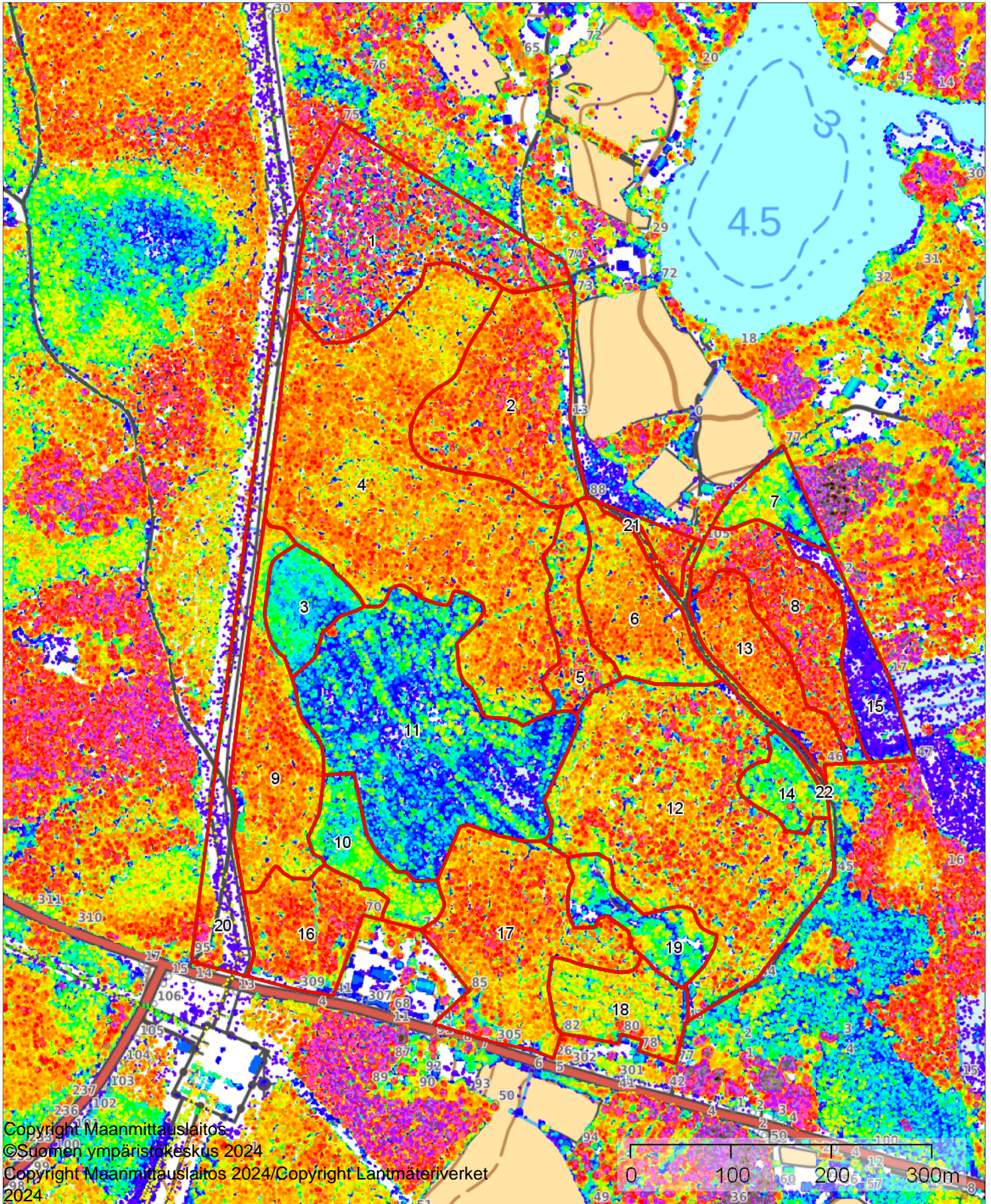
ETRS-TM35FIN

Keskipiste

(564753, 6993125)

Tulostettu

26.3.2025



Metsänkayttöilmoitukset

1:5000



Kiinteistö: UKONMÄKI 174-426-2-56



Koordinaatisto

ETRS-TM35FIN

Keskipiste

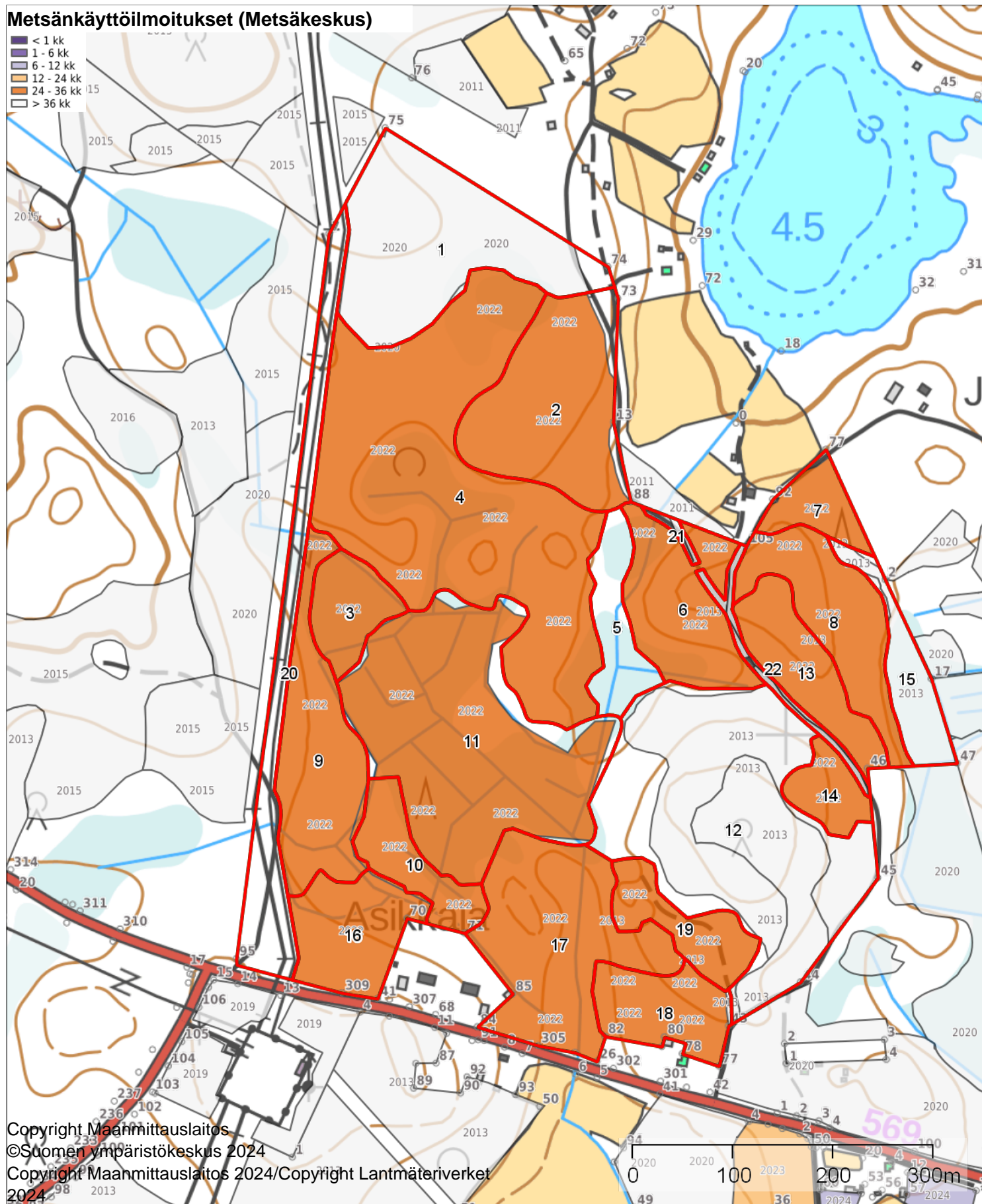
(564711, 6993128)

Tulostettu

26.3.2025

Metsänkayttöilmoitukset (Metsäkeskus)

- < 1 kk
- 1 - 6 kk
- 6 - 12 kk
- 12 - 24 kk
- 24 - 36 kk
- > 36 kk



Kemera-toteutusilmoitukset

1:5000



Kiinteistö: UKONMÄKI 174-426-2-56



Koordinaatisto

ETRS-TM35FIN

Keskipiste

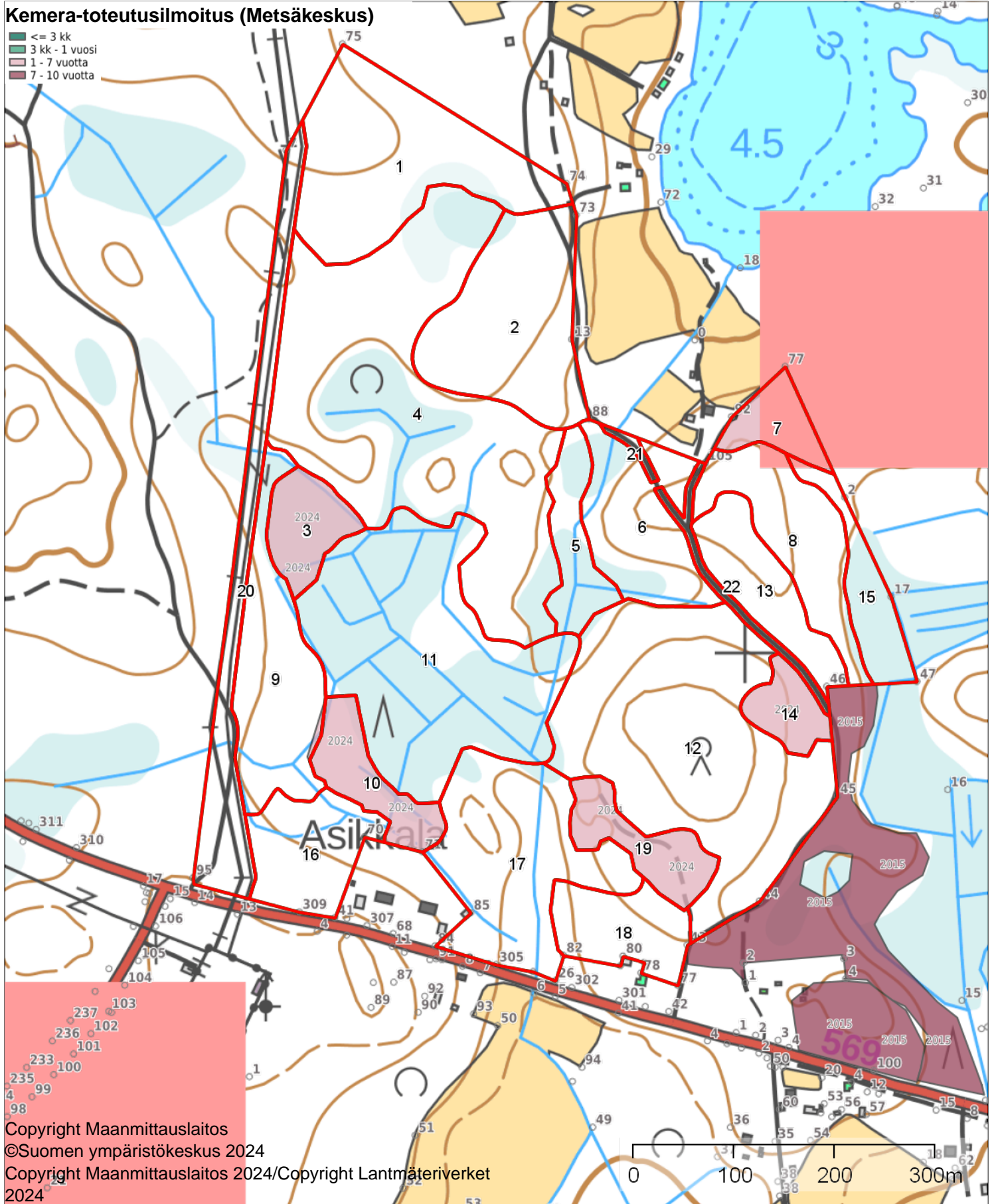
(564753, 6993048)

Tulostettu

26.3.2025

Kemera-toteutusilmoitus (Metsäkeskus)

- <= 3 kk
- 3 kk - 1 vuosi
- 1 - 7 vuotta
- 7 - 10 vuotta



Copyright Maanmittauslaitos

©Suomen ympäristökeskus 2024

Copyright Maanmittauslaitos 2024/Copyright Lantmäteriverket 2024

Metsänhoitotarpeet

1:5000



Kiinteistö: UKONMÄKI 174-426-2-56



Koordinaatisto

ETRS-TM35FIN

Keskipiste

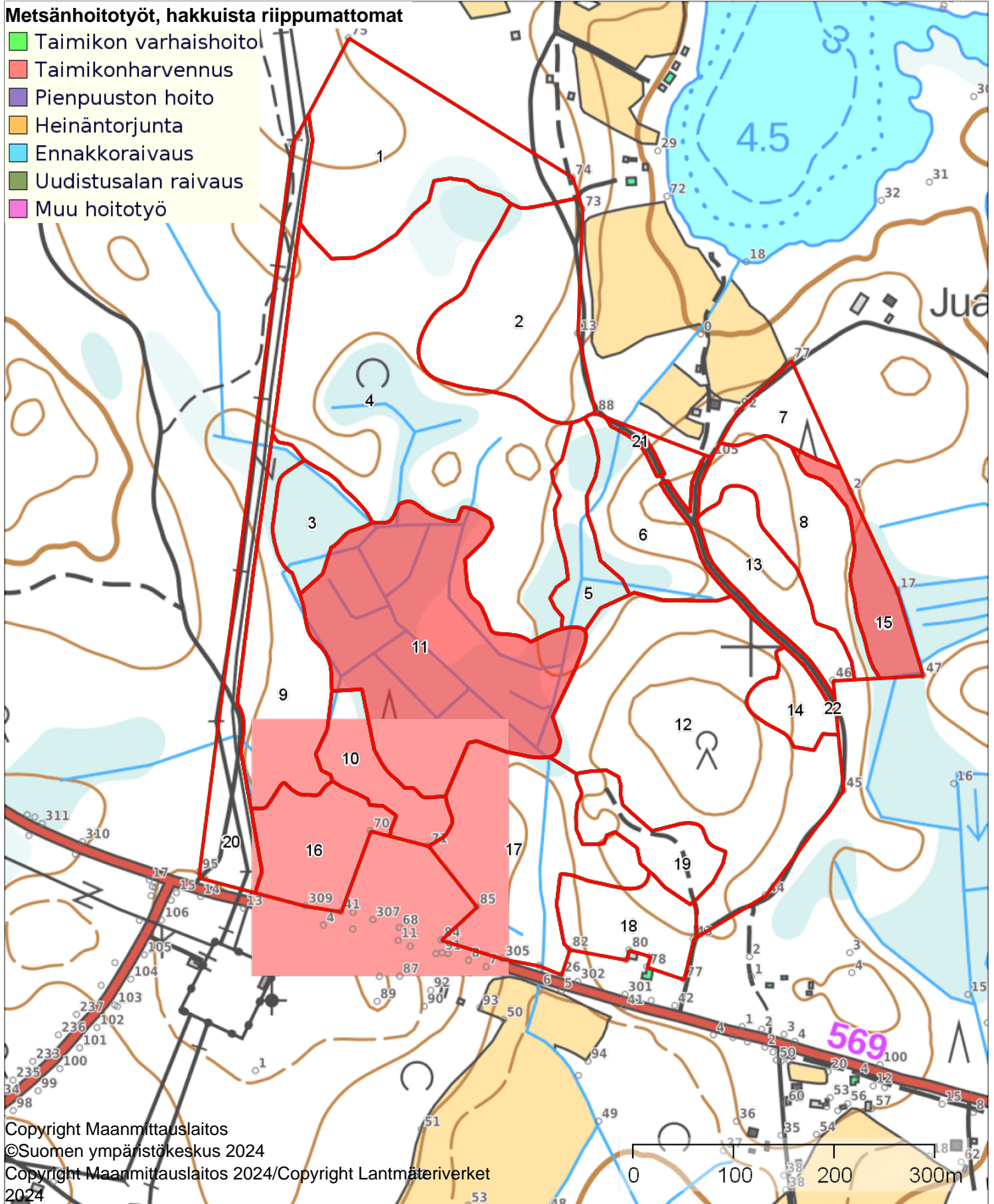
(564747, 6993042)

Tulostettu

26.3.2025

Metsänhoitotyöt, hakkuista riippumattomat

- Taimikon varhaishoito
- Taimikonharvennus
- Pienpuuston hoito
- Heinäntorjunta
- Ennakkoraivaus
- Uudistusalan raivaus
- Muu hoitotyö



Copyright Maanmittauslaitos

©Suomen ympäristökeskus 2024

Copyright Maanmittauslaitos 2024/Copyright Lantmäteriverket 2024

Leimikkoehdotus 2034

1:5000



Kiinteistö: UKONMÄKI 174-426-2-56



Koordinaatisto

ETRS-TM35FIN

Keskipiste

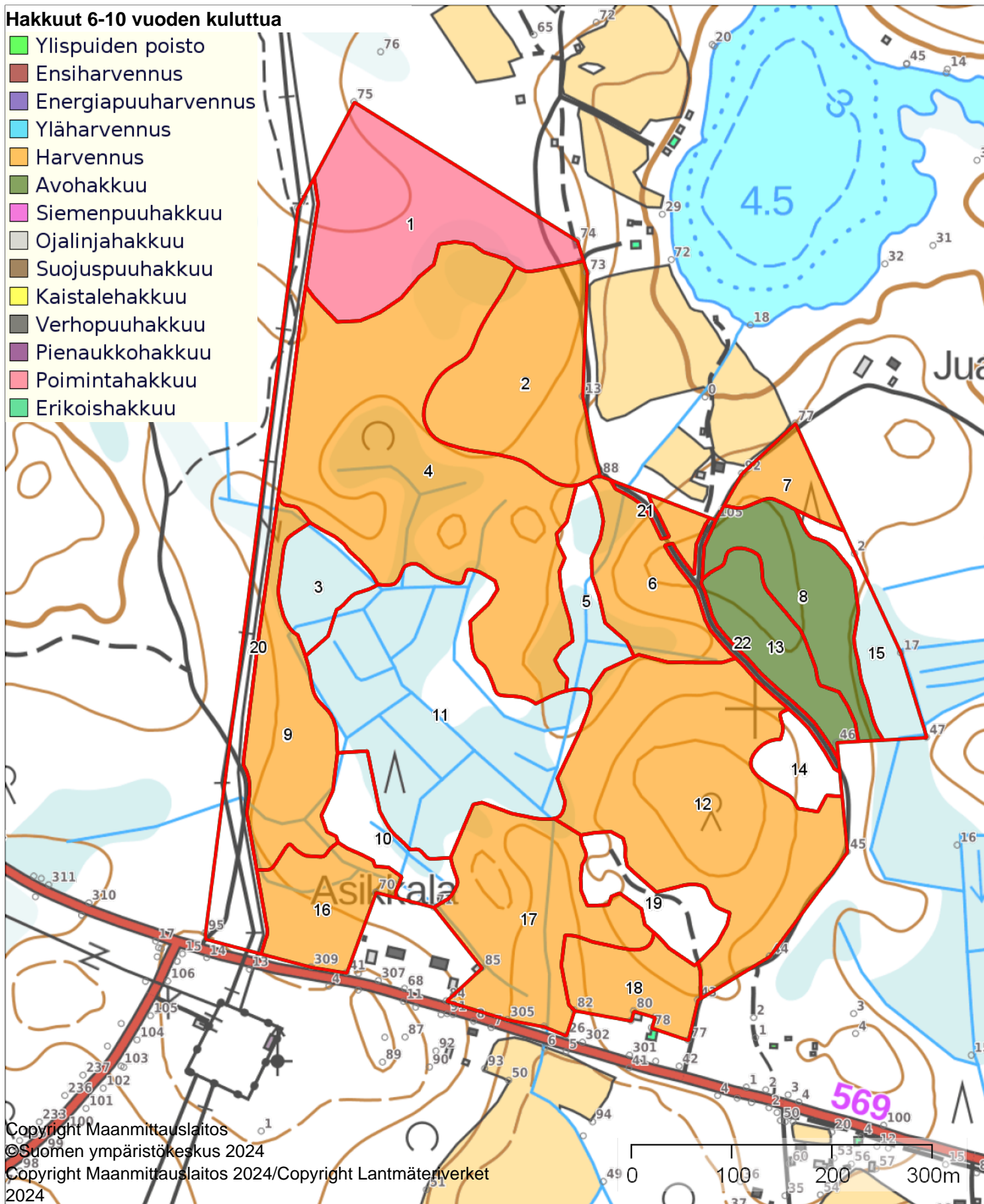
(564741, 6993102)

Tulostettu

26.3.2025

Hakkuut 6-10 vuoden kuluttua

- Ylispuiden poisto
- Ensiharvennus
- Energiapuuharvennus
- Yläharvennus
- Harvennus
- Avohakkuu
- Siemenpuuhakkuu
- Ojalinjahakkuu
- Suojuspuuhakkuu
- Kaistalehakkuu
- Verhopuuhakkuu
- Pienaukkohakkuu
- Poimintahakkuu
- Erikoishakkuu



Copyright Maanmittauslaitos

©Suomen ympäristökeskus 2024

Copyright Maanmittauslaitos 2024/Copyright Lantmättnetverket
2024