| Peruskartta | 1:7000 | |
|---|---|---|
| Kiinteistö: HILJANEN 765-402-63-14 | | Koordinaatisto ETRS-TM35FIN<br>Keskipiste (561092, 7088509)<br>Tulostettu 12.1.2026 |

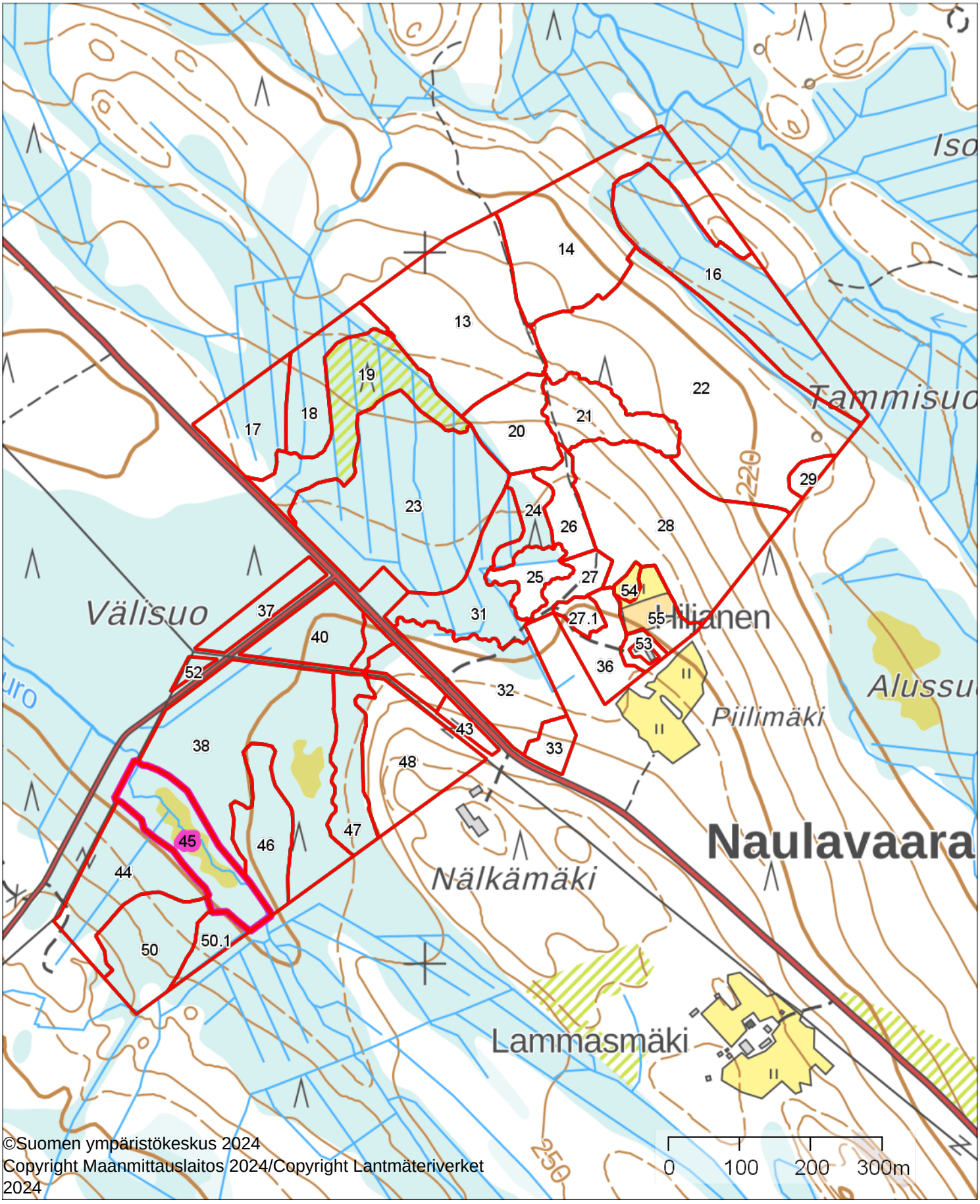


©Suomen ympäristökeskus 2024
Copyright Maanmittauslaitos 2024/Copyright Lantmäteriverket 2024

| Ilmakuva | 1:7000 | |
|---|---|---|
| Kiinteistö: HILJANEN 765-402-63-14 | | Koordinaatisto ETRS-TM35FIN<br>Keskipiste (561108, 7088473)<br>Tulostettu 12.1.2026 |

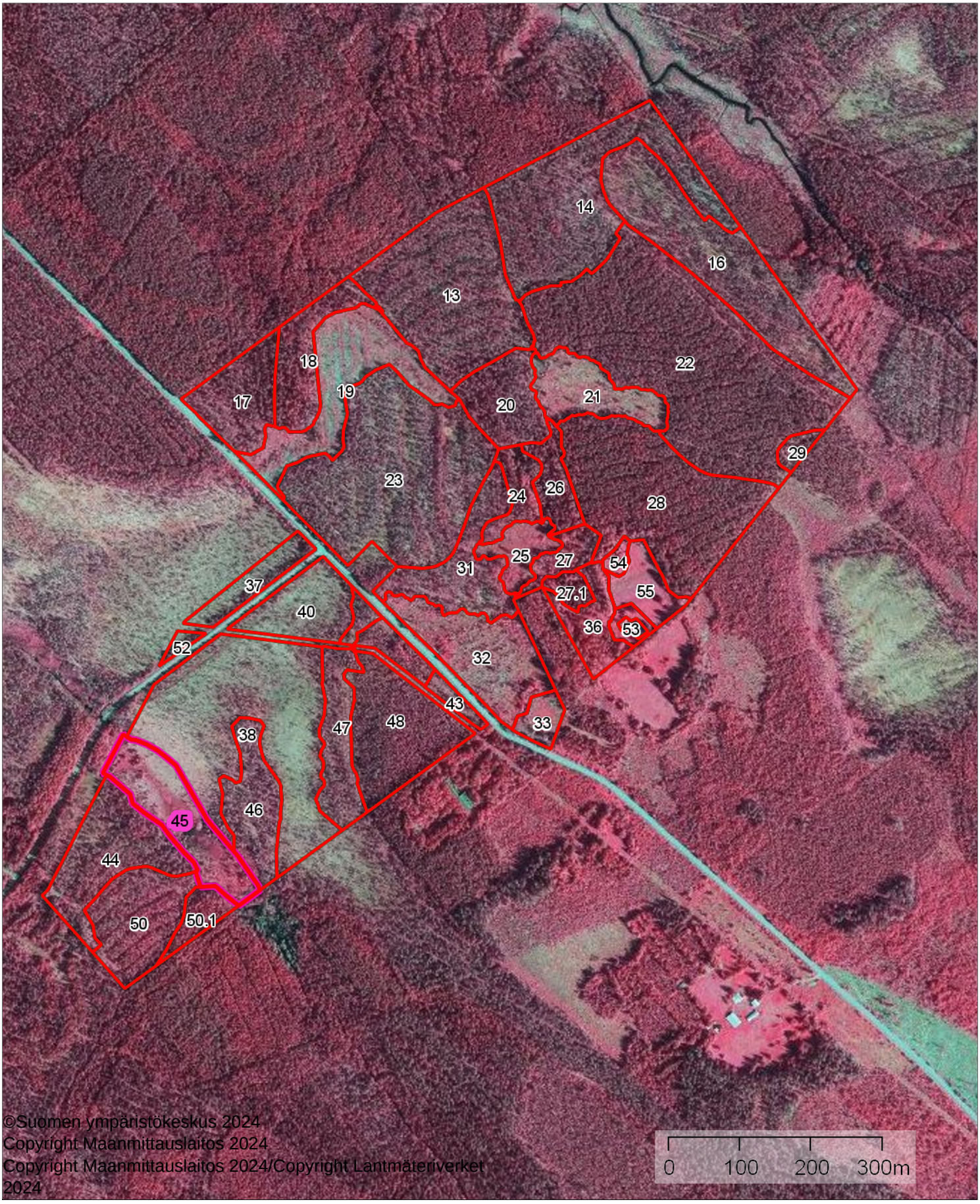


©Suomen ympäristökeskus 2024
Copyright Maanmittauslaitos 2024
Copyright Maanmittauslaitos 2024/Copyright Lantmäteriverket 2024

| Latvuspintamalli 2019 | 1:7000 | |
|---|---|---|
| Kiinteistö: HILJANEN 765-402-63-14<br>Viimeisimmät hakkuut eivät näy | | Koordinaatisto ETRS-TM35FIN<br>Keskipiste (561168, 7088473)<br>Tulostettu 12.1.2026 |




©Suomen ympäristökeskus 2024
Copyright Maanmittauslaitos 2024/Copyright Lantmäteriverket 2024

| Metsänkäyttöilmoitukset | 1:7000 | |
|---|---|---|
| Kiinteistö: HILJANEN 765-402-63-14 | | Koordinaatisto ETRS-TM35FIN<br>Keskipiste (561104, 7088553)<br>Tulostettu 12.1.2026 |

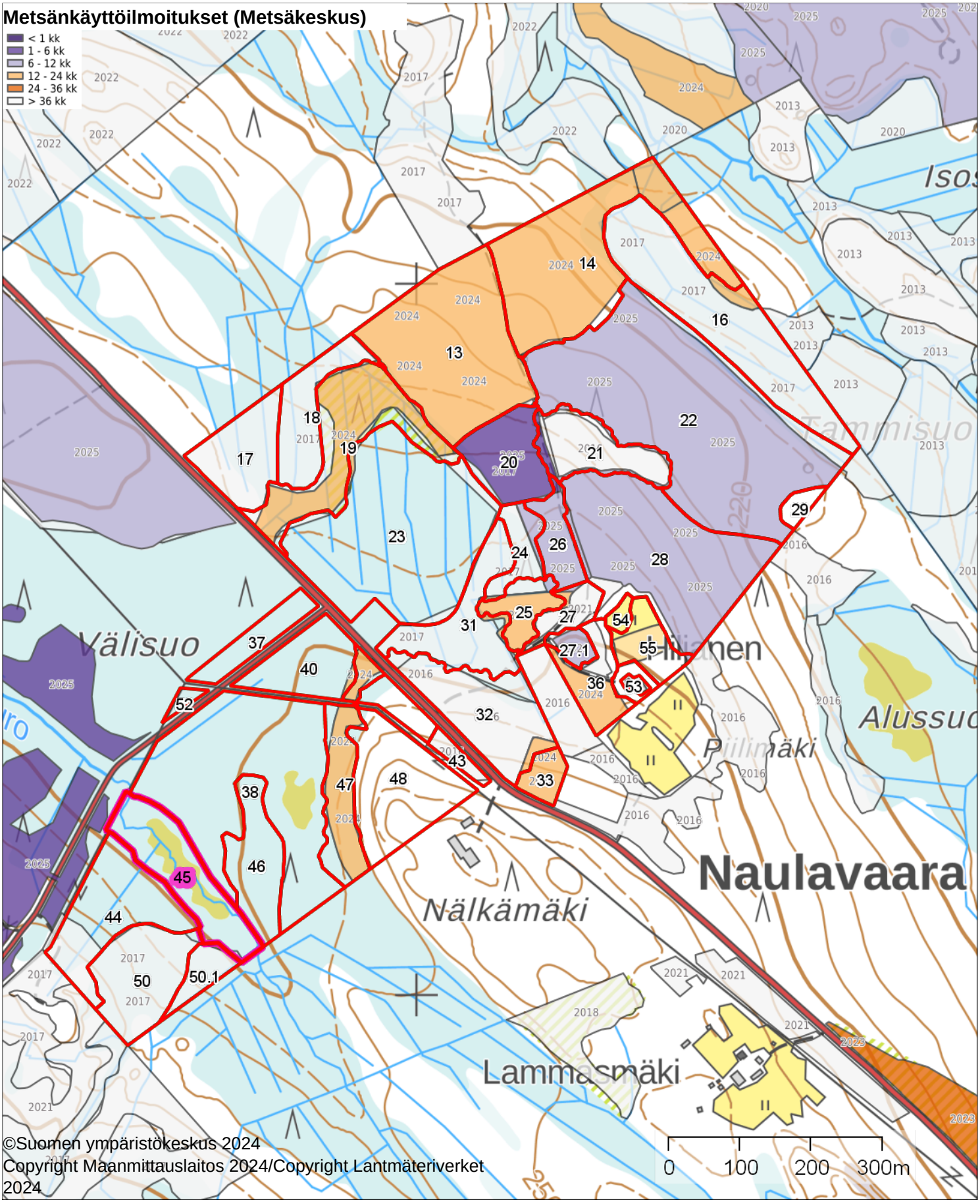


©Suomen ympäristökeskus 2024
Copyright Maanmittauslaitos 2024/Copyright Lantmäteriverket 2024

| Esimerkkileimikko 2035 | 1:10000 | |
|---|---|---|
| Kiinteistö: HILJANEN 765-402-63-14 | | Koordinaatisto ETRS-TM35FIN<br>Keskipiste (561248, 7088581)<br>Tulostettu 12.1.2026 |

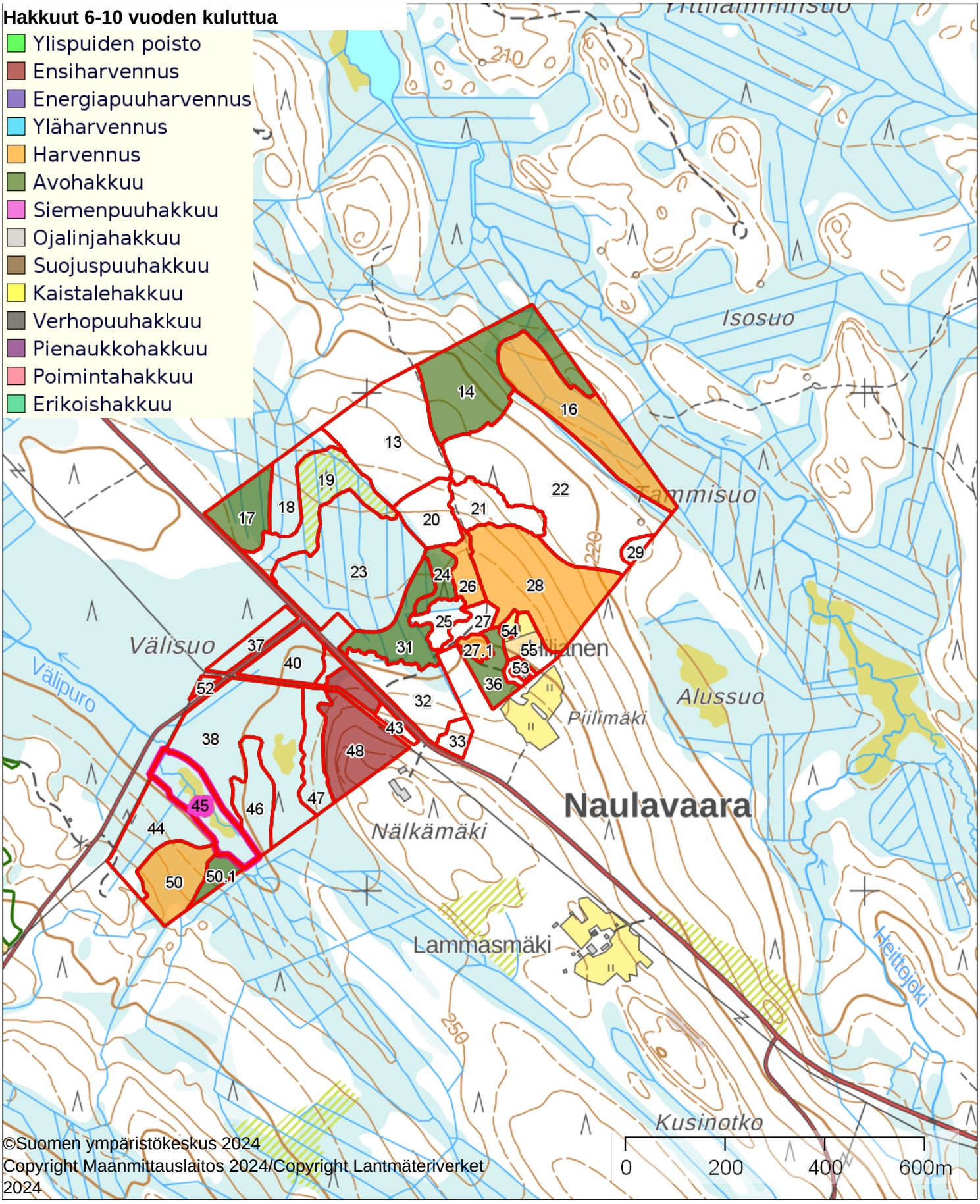


©Suomen ympäristökeskus 2024
Copyright Maanmittauslaitos 2024/Copyright Lantmäteriverket 2024

| Hakkuu esimerkki 2026 | 1:10000 | |
|---|---|---|
| Kiinteistö: HILJANEN 765-402-63-14 | | Koordinaatisto ETRS-TM35FIN<br>Keskipiste (561268, 7088641)<br>Tulostettu 12.1.2026 |

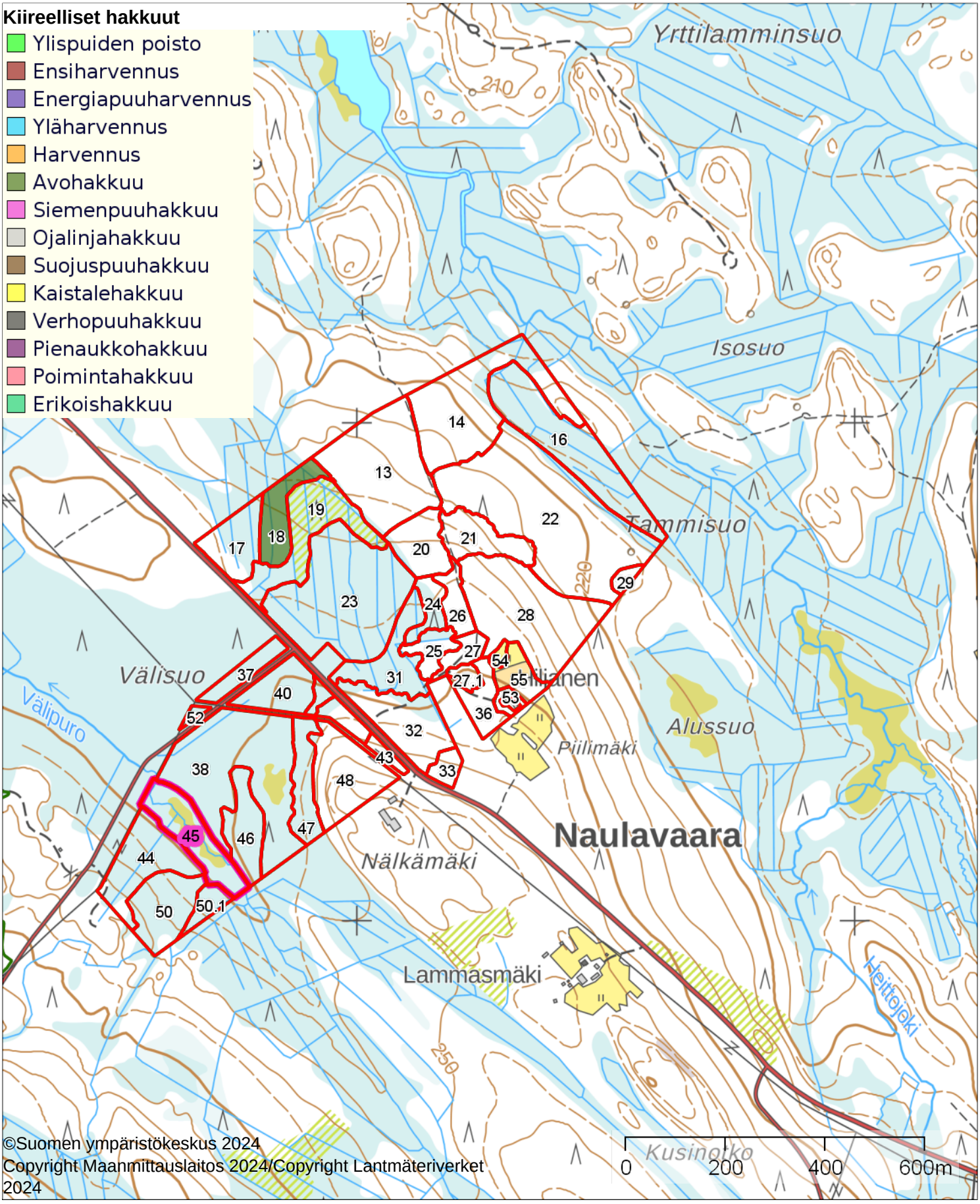


©Suomen ympäristökeskus 2024
Copyright Maanmittauslaitos 2024/Copyright Lantmäteriverket 2024