| Kuvio 1 | 1:3000 | |
|---|---|---|
| Kiinteistö: Maunula 285-408-1-23 | | Koordinaatisto ETRS-TM35FIN<br>Keskipiste (488745, 6711427)<br>Tulostettu 28.1.2026 |

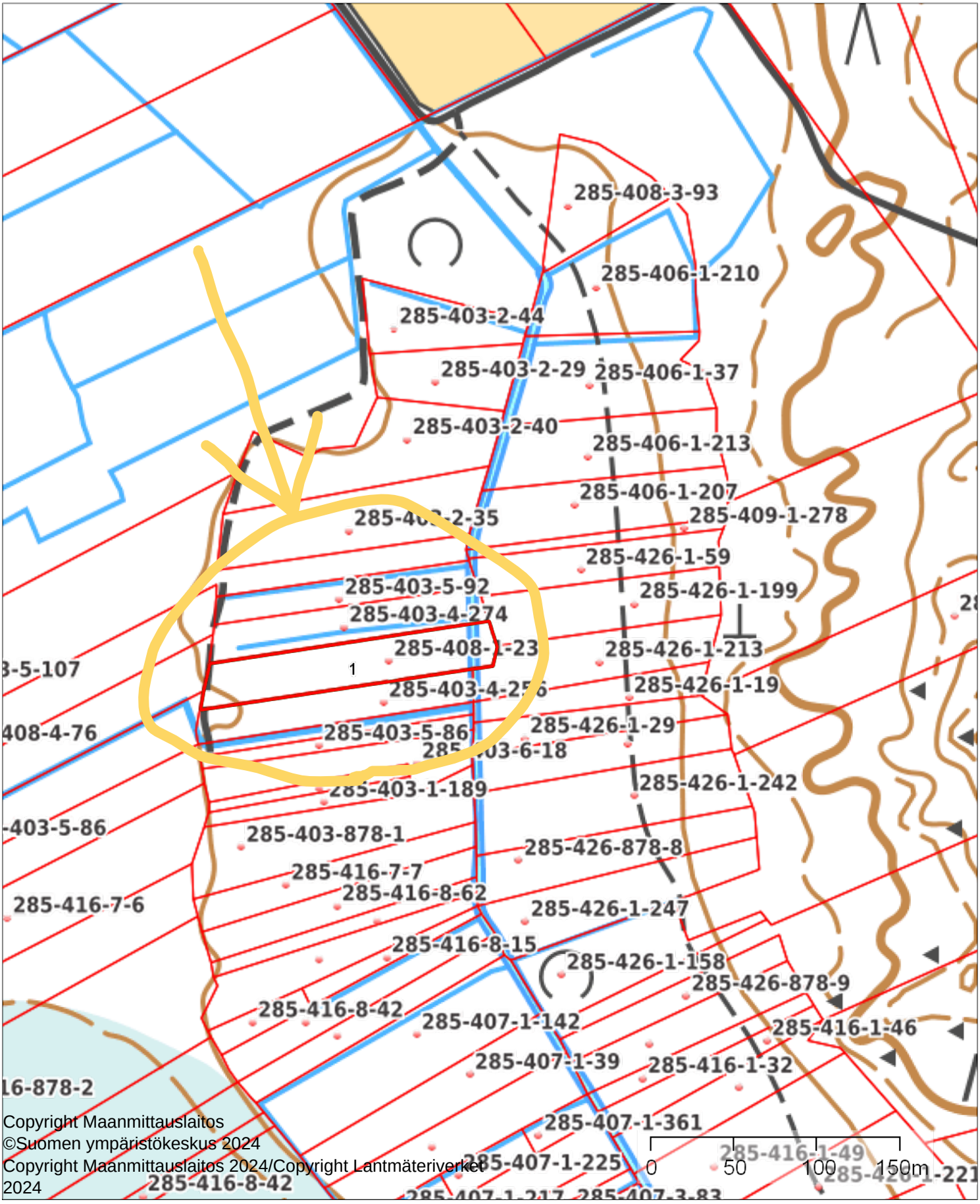


Copyright Maanmittauslaitos
©Suomen ympäristökeskus 2024
Copyright Maanmittauslaitos 2024/Copyright Lantmäteriverket 2024

| Kuviot 2-5 | 1:3000 | |
|---|---|---|
| Kiinteistö: Maunula 285-408-1-23 | | Koordinaatisto ETRS-TM35FIN<br>Keskipiste (489308, 6709826)<br>Tulostettu 28.1.2026 |

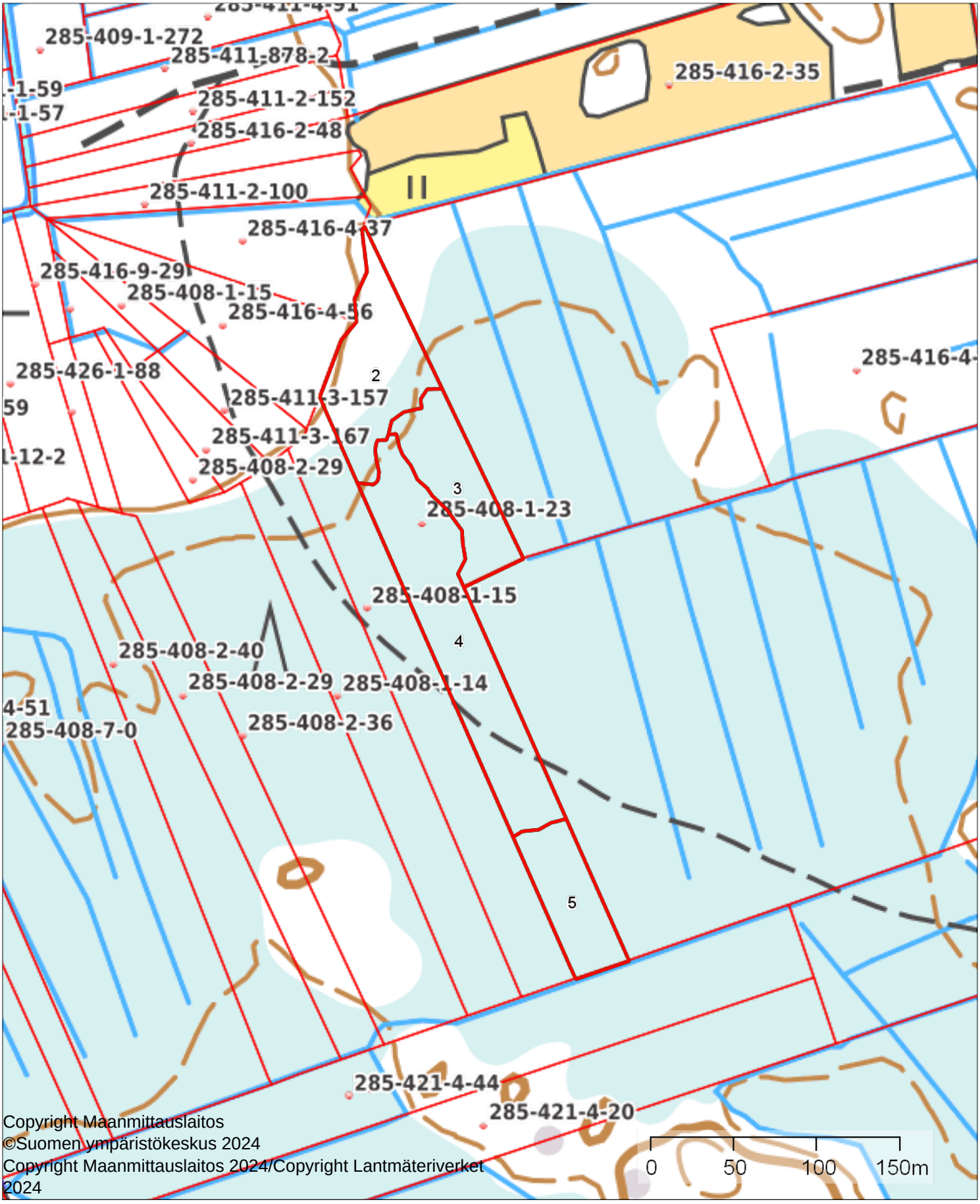


Copyright Maanmittauslaitos
©Suomen ympäristökeskus 2024
Copyright Maanmittauslaitos 2024/Copyright Lantmäteriverket 2024

| Kuviokartta 6-15 | 1:5000 | |
|---|---|---|
| Kiinteistö: Maunula 285-408-1-23 | | Koordinaatisto ETRS-TM35FIN<br>Keskipiste (491544, 6709206)<br>Tulostettu 28.1.2026 |

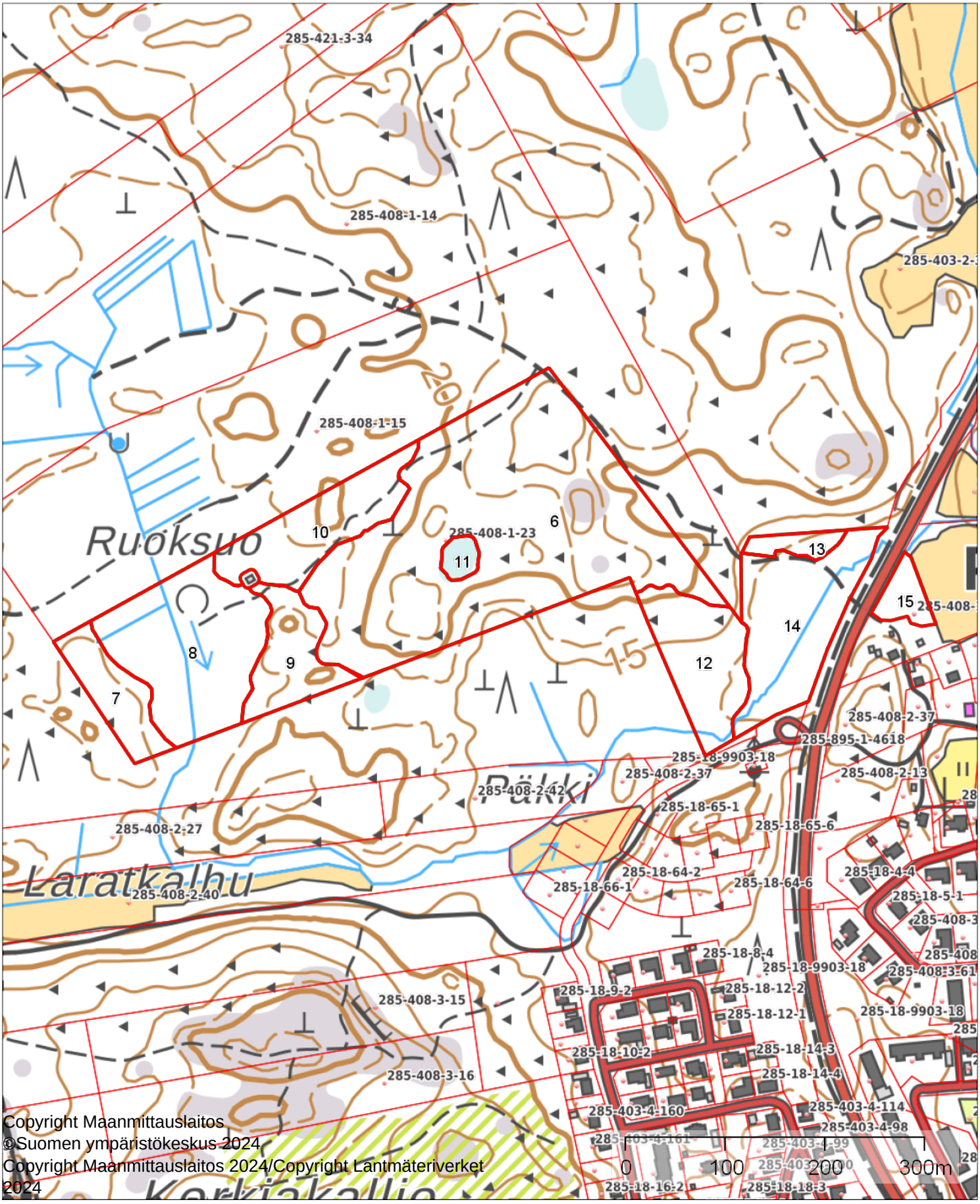


Copyright Maanmittauslaitos
©Suomen ympäristökeskus 2024
Copyright Maanmittauslaitos 2024/Copyright Lantmäteriverket 2024

| Väärävärі ilmakuva kuviot 6-15 | 1:5000 | |
|---|---|---|
| Kiinteistö: Maunula 285-408-1-23 | | Koordinaatisto ETRS-TM35FIN<br>Keskipiste (491694, 6709190)<br>Tulostettu 28.1.2026 |

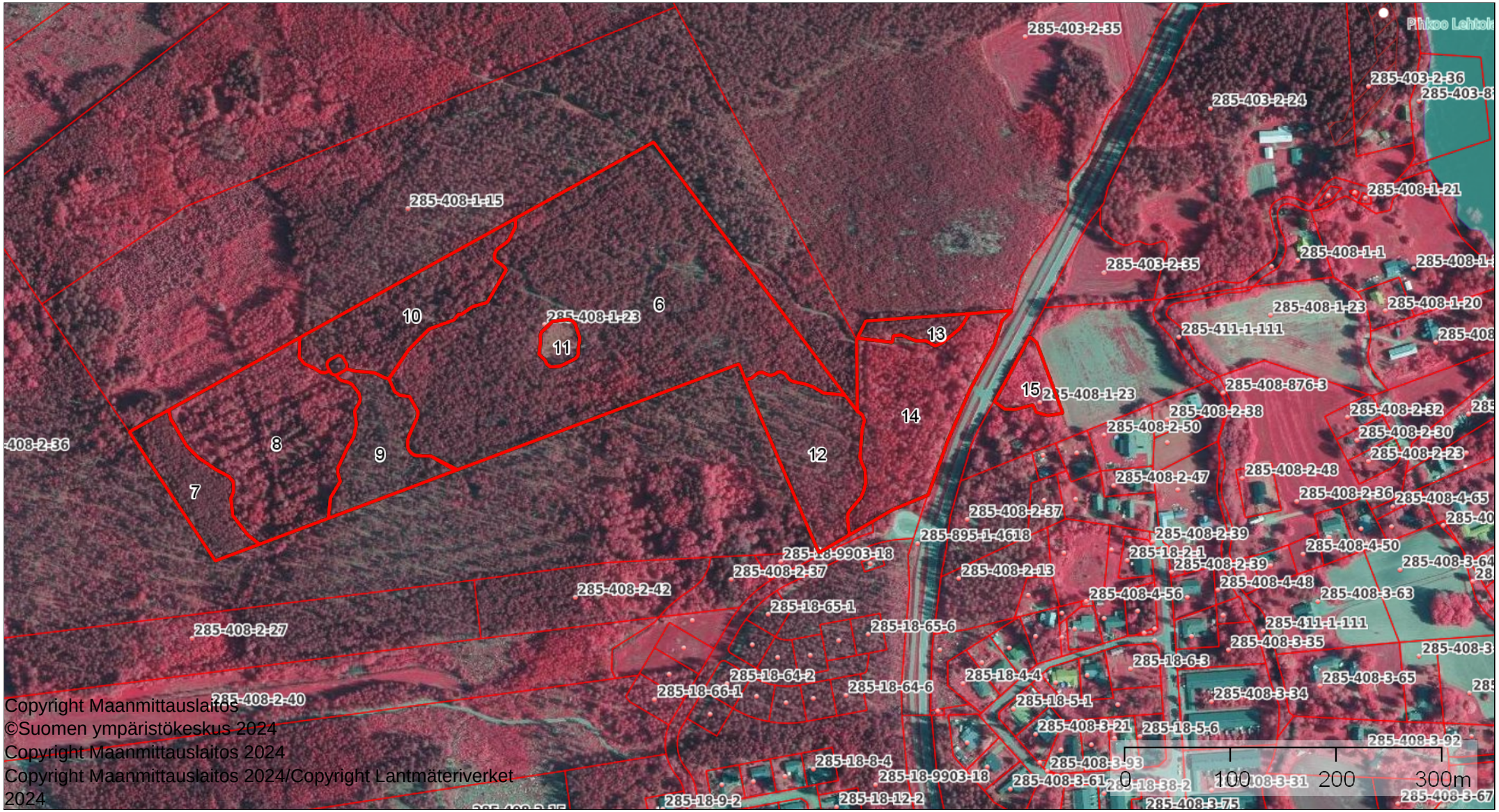


Copyright Maanmittauslaitos
©Suomen ympäristökeskus 2024
Copyright Maanmittauslaitos 2024
Copyright Maanmittauslaitos 2024/Copyright Lantmäteriverket 2024

# Kehitysluokkakartta kuviot 6-15

1:5000

Kiinteistö: Maunula 285-408-1-23

| | |
|---|---|
| Koordinaatisto | ETRS-TM35FIN |
| Keskipiste | (491641, 6709238) |
| Tulostettu | 28.1.2026 |

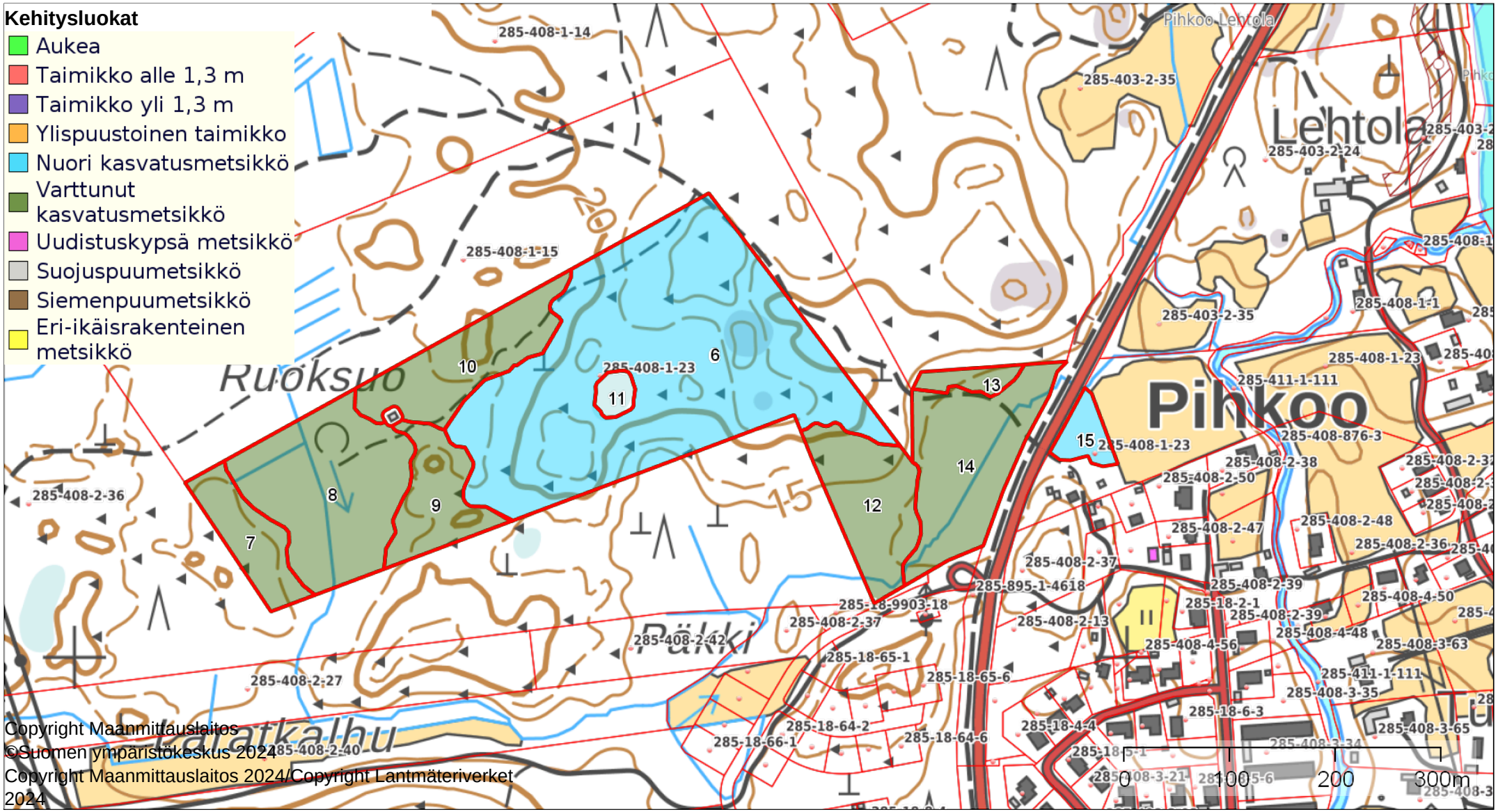


Copyright Maanmittauslaitos
©Suomen ympäristökeskus 2024
Copyright Maanmittauslaitos 2024/Copyright Lantmäteriverket 2024