Kuviokartta

1:3500

Kiinteistö: OSKARILA 848-422-2-36

Koordinaatisto	ETRS-TM35FIN
Keskipiste	(693088, 6912938)
Tulostettu	13.2.2026

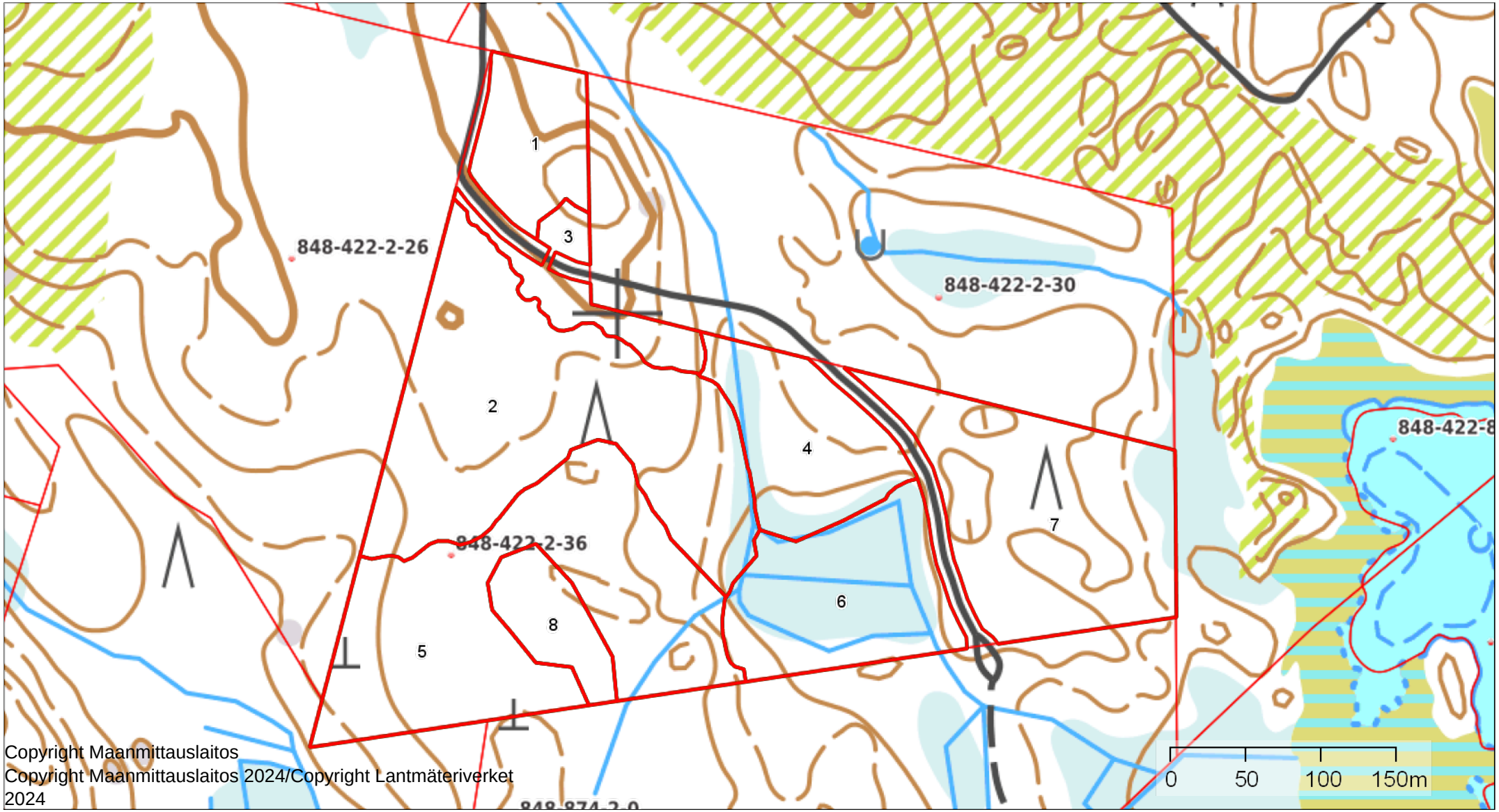

Copyright Maanmittauslaitos
Copyright Maanmittauslaitos 2024/Copyright Lantmäteriverket 2024

Vääräväri ilmakuva

1:3500

Kiinteistö: OSKARILA 848-422-2-36

Koordinaatisto	ETRS-TM35FIN
Keskipiste	(693064, 6912938)
Tulostettu	13.2.2026

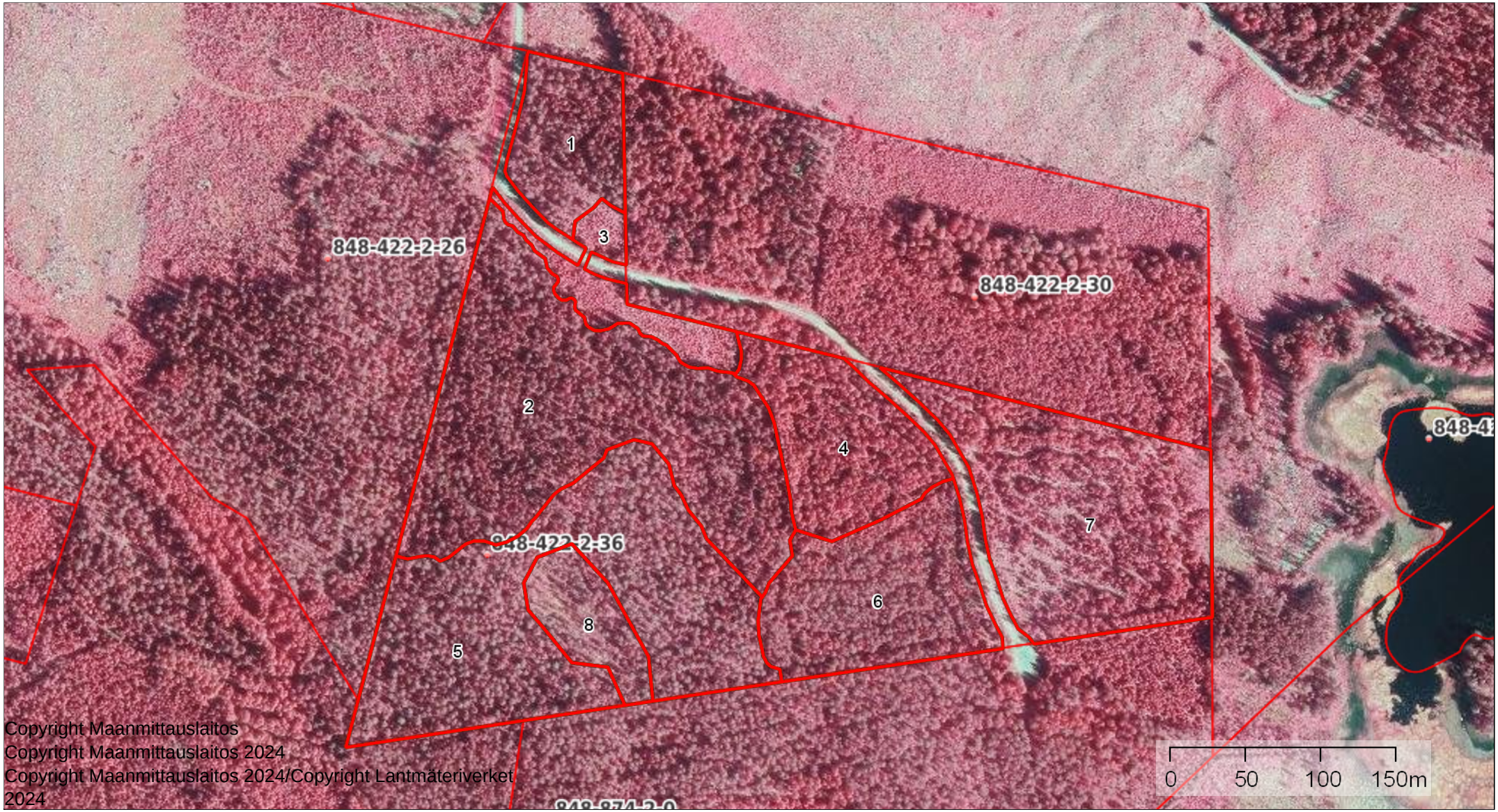

Copyright Maanmittauslaitos
Copyright Maanmittauslaitos 2024
Copyright Maanmittauslaitos 2024/Copyright Lantmäteriverket 2024

Kehitysluokkakartta

1:3500

Kiinteistö: OSKARILA 848-422-2-36

Koordinaatisto	ETRS-TM35FIN
Keskipiste	(693078, 6912948)
Tulostettu	13.2.2026

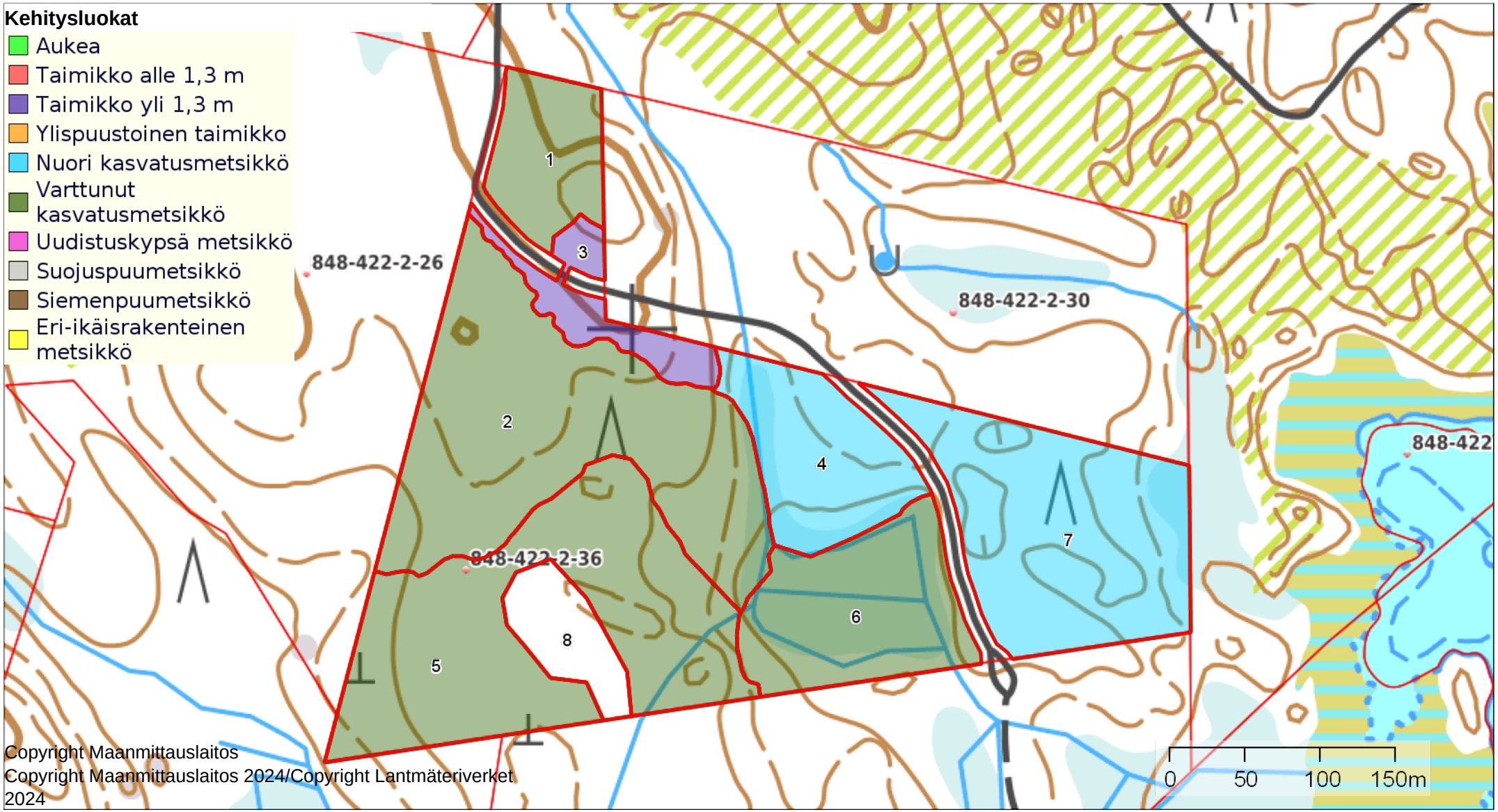

Copyright Maanmittauslaitos
Copyright Maanmittauslaitos 2024/Copyright Lantmäteriverket 2024