	1:5000	
Kiinteistö: NIITTYSENAHO 226-402-2-148		Koordinaatisto ETRS-TM35FIN Keskipiste (393446, 6981051) Tulostettu 2.3.2026

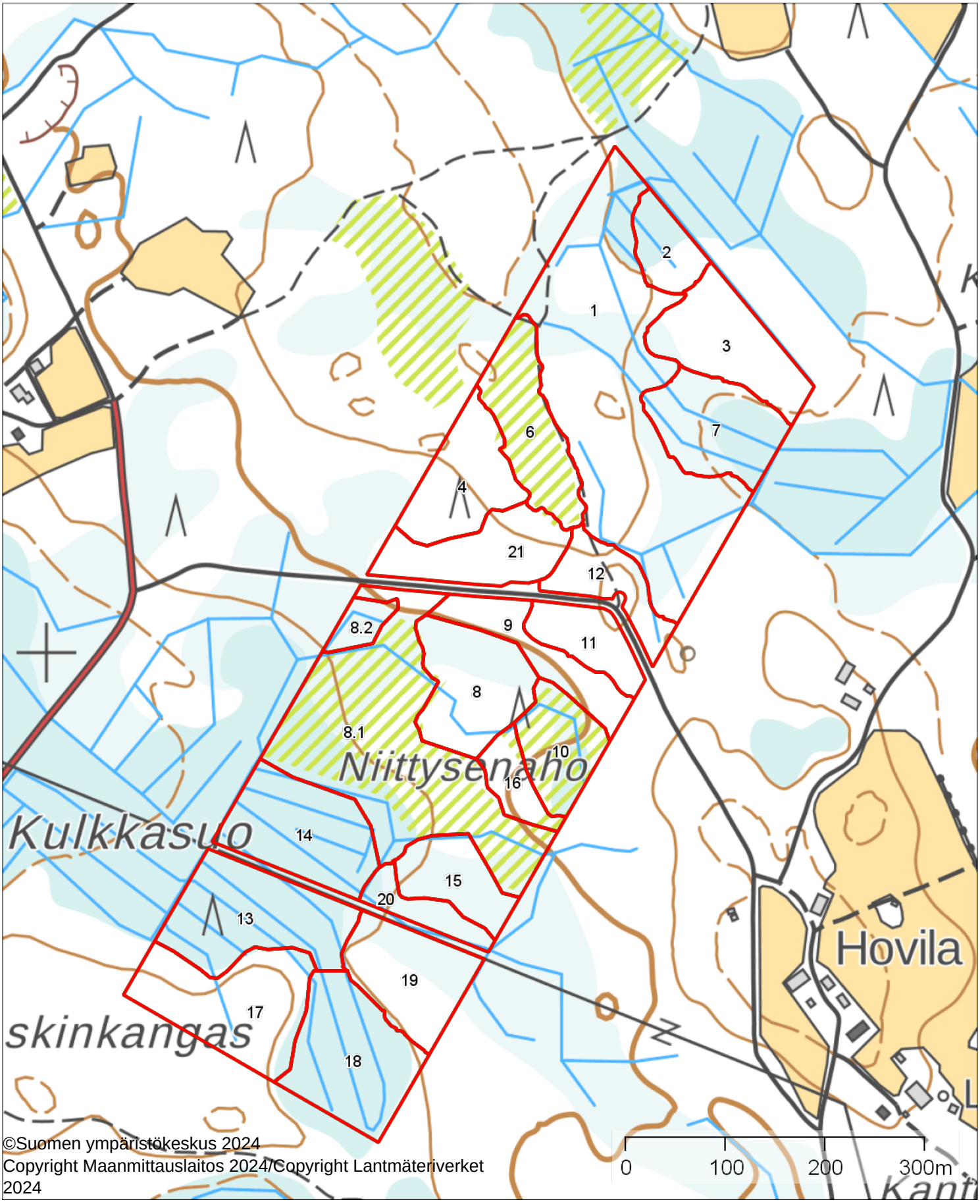

©Suomen ympäristökeskus 2024
Copyright Maanmittauslaitos 2024/Copyright Lantmäteriverket 2024

	1:5000	
Kiinteistö: NIITTYSENAHO 226-402-2-148		Koordinaatisto ETRS-TM35FIN Keskipiste (393476, 6981057) Tulostettu 2.3.2026

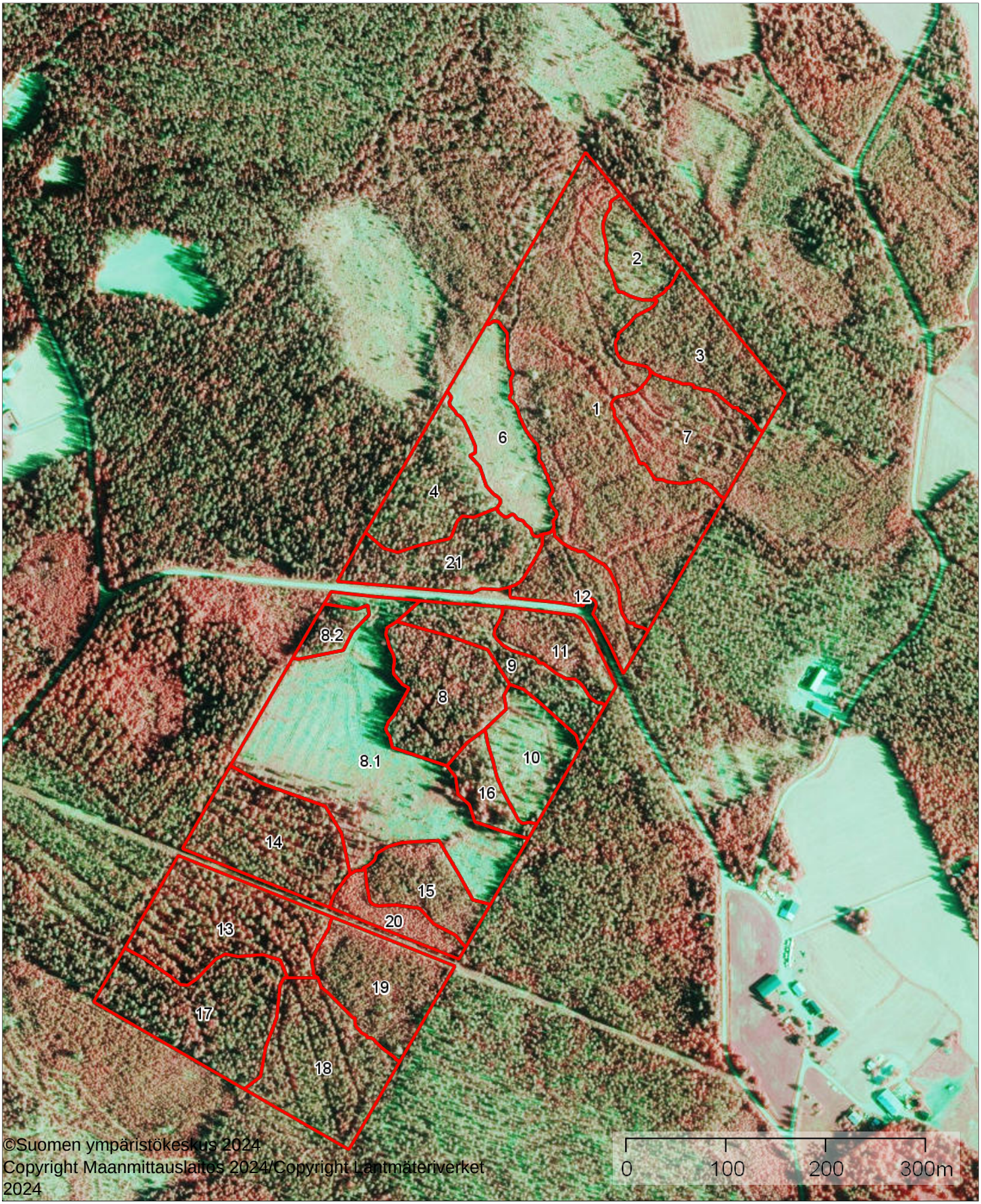

©Suomen ympäristökeskus 2024
Copyright Maanmittauslaitos 2024/Copyright Lantmäteriverket 2024

Latvusmalli 2024	1:5000	
Kiinteistö: NIITTYSENAHO 226-402-2-148		Koordinaatisto ETRS-TM35FIN Keskipiste (393414, 6981049) Tulostettu 2.3.2026



©Suomen ympäristökeskus 2024
Copyright Maanmittauslaitos 2024/Copyright Lantmäteriverket 2024

Metsänkäyttöilmoitukset	1:5000	
Kiinteistö: NIITTYSENAHO 226-402-2-148		Koordinaatisto ETRS-TM35FIN Keskipiste (393448, 6981061) Tulostettu 2.3.2026

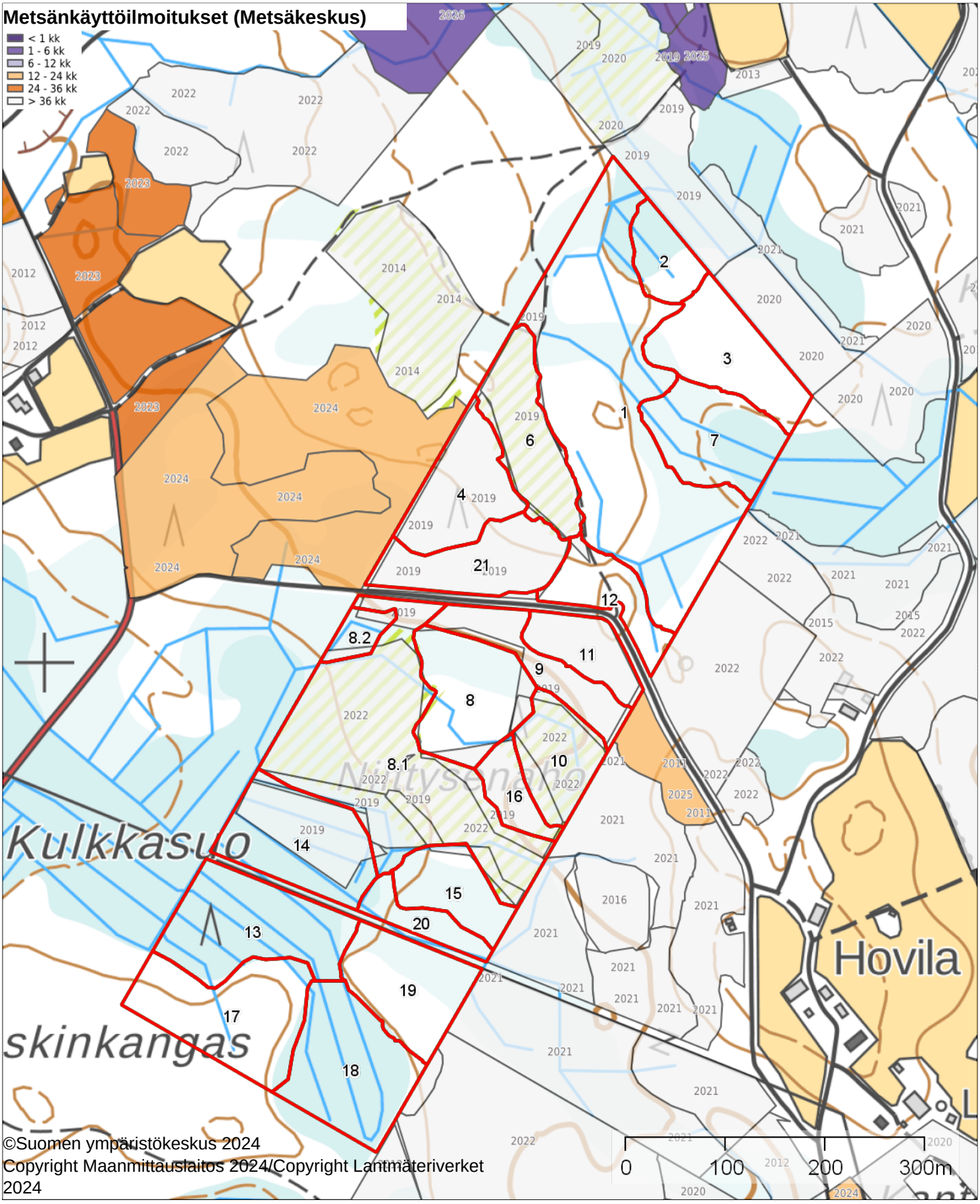

©Suomen ympäristökeskus 2024
Copyright Maanmittauslaitos 2024/Copyright Lantmäteriverket 2024

Leimausehdotus 2026	1:5000	
Kiinteistö: NIITTYSENAHO 226-402-2-148		Koordinaatisto ETRS-TM35FIN Keskipiste (393422, 6981079) Tulostettu 2.3.2026

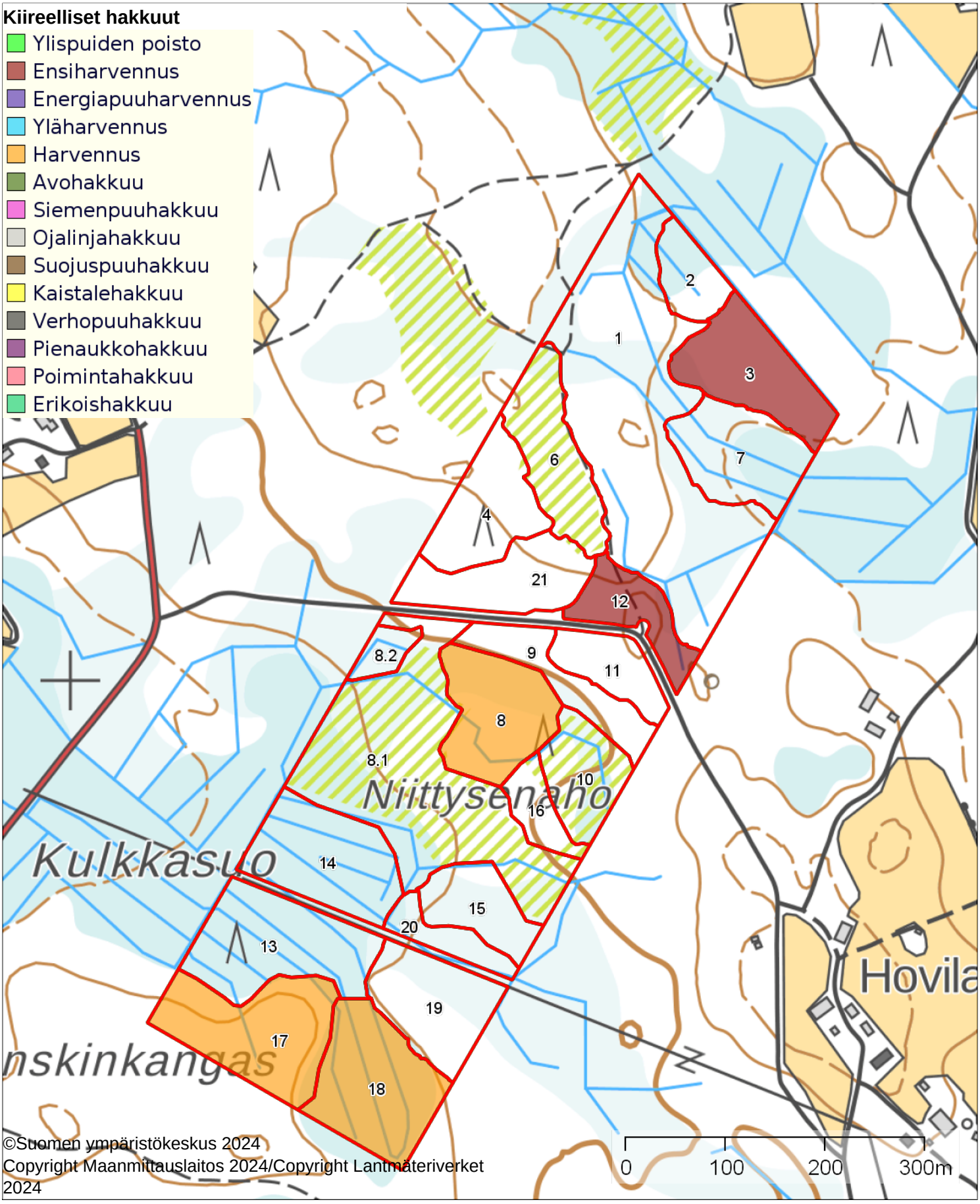

©Suomen ympäristökeskus 2024
Copyright Maanmittauslaitos 2024/Copyright Lantmäteriverket 2024

Leimausehdotus 2030	1:5000	
Kiinteistö: NIITTYSENAHO 226-402-2-148		Koordinaatisto ETRS-TM35FIN Keskipiste (393426, 6981047) Tulostettu 2.3.2026

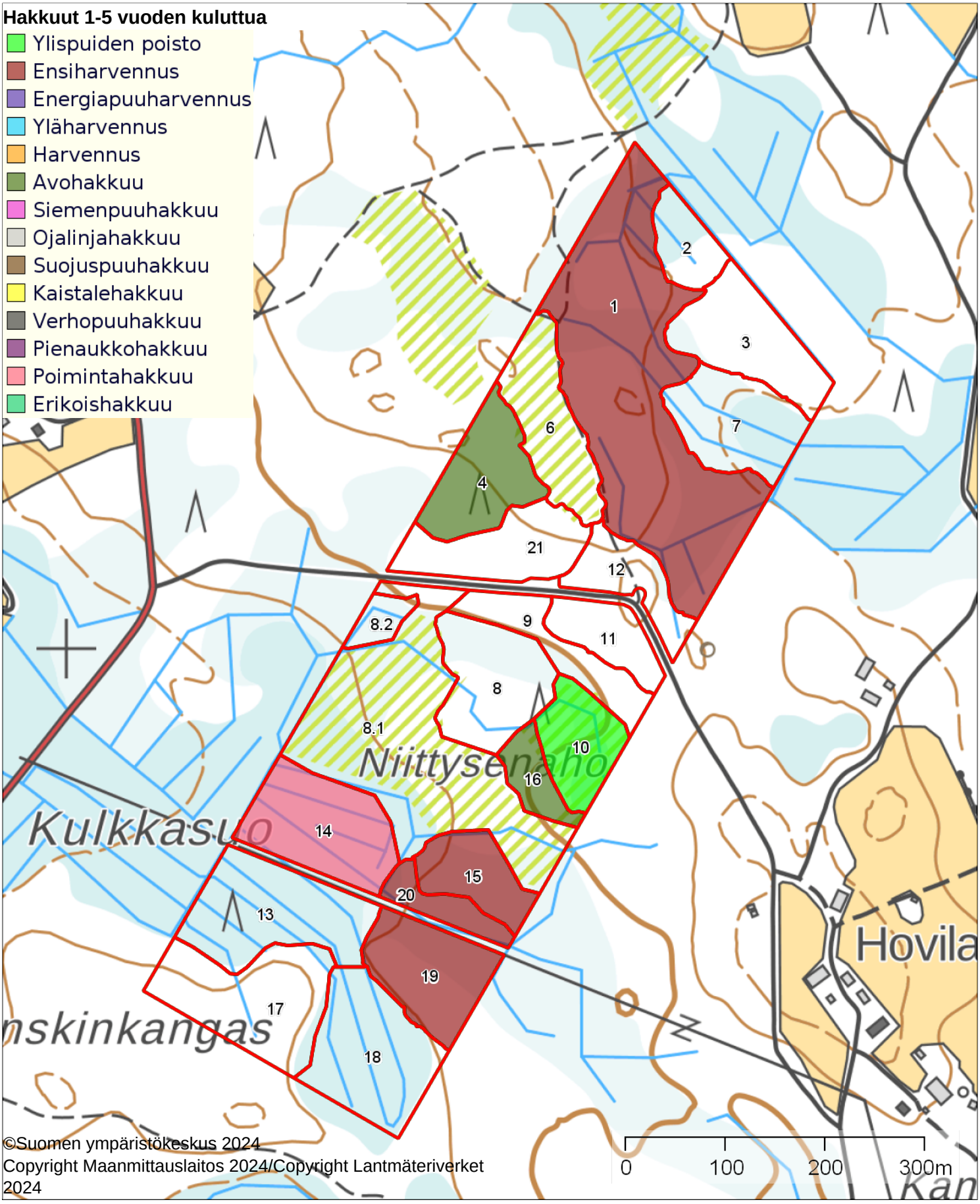

©Suomen ympäristökeskus 2024
Copyright Maanmittauslaitos 2024/Copyright Lantmäteriverket 2024

Metsänhoitotyöt lähivuosille	1:5000	
Kiinteistö: NIITTYSENAHO 226-402-2-148		Koordinaatisto ETRS-TM35FIN Keskipiste (393404, 6981065) Tulostettu 2.3.2026

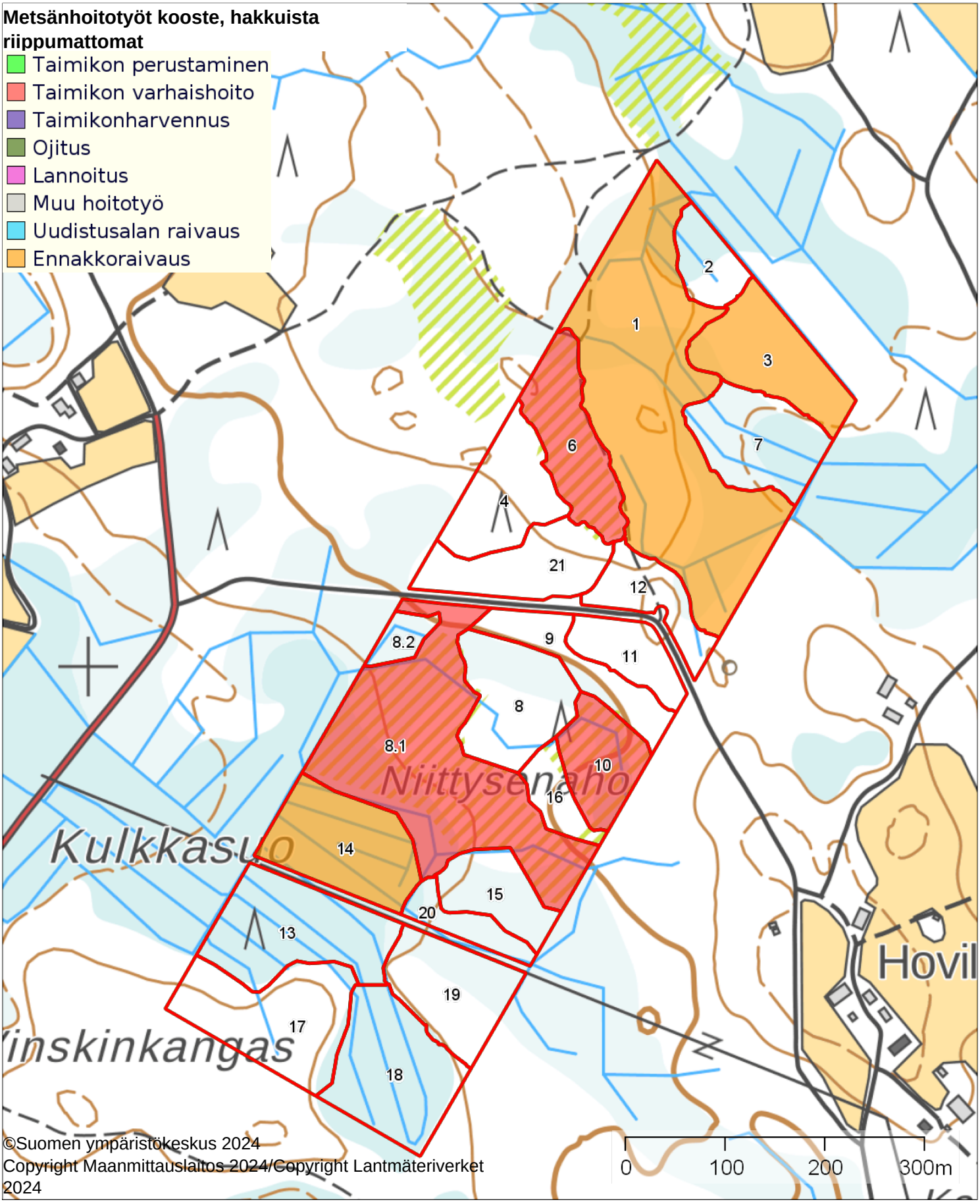

©Suomen ympäristökeskus 2024
Copyright Maanmittauslaitos 2024/Copyright Lantmäteriverket 2024