	1:5000	
Kiinteistö: VUORNIEMI 204-413-6-9		Koordinaatisto ETRS-TM35FIN Keskipiste (592472, 6981704) Tulostettu 10.3.2026

Copyright Maanmittauslaitos
©Suomen ympäristökeskus 2024
Copyright Maanmittauslaitos 2024/Copyright Lantmäteriverket 2024

	1:5000	
Kiinteistö: VUORNIEMI 204-413-6-9		Koordinaatisto ETRS-TM35FIN Keskipiste (592457, 6981758) Tulostettu 10.3.2026

Erityisen tärkeä elinympäristö (teema)

Metsälain tärkeä elinympäristökuvio

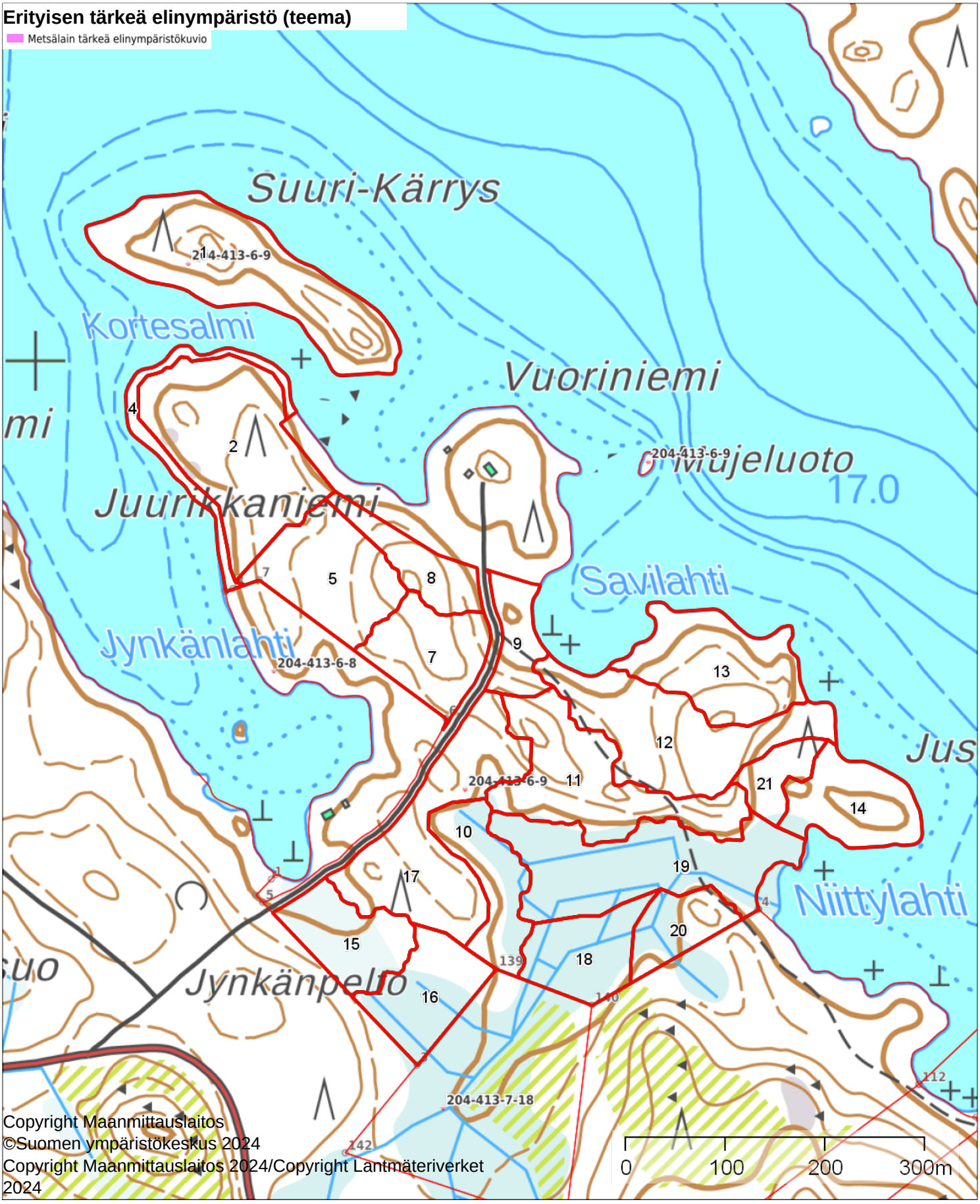

Copyright Maanmittauslaitos
©Suomen ympäristökeskus 2024
Copyright Maanmittauslaitos 2024/Copyright Lantmäteriverket 2024

	1:5000	
Kiinteistö: VUORNIEMI 204-413-6-9		Koordinaatisto ETRS-TM35FIN Keskipiste (592488, 6981788) Tulostettu 10.3.2026



Copyright Maanmittauslaitos
Suomen ympäristökeskus 2024
Copyright Maanmittauslaitos 2024 Copyright Lantmäteriverket

	1:5000	
Kiinteistö: VUORNIEMI 204-413-6-9		Koordinaatisto ETRS-TM35FIN Keskipiste (592488, 6981796) Tulostettu 10.3.2026

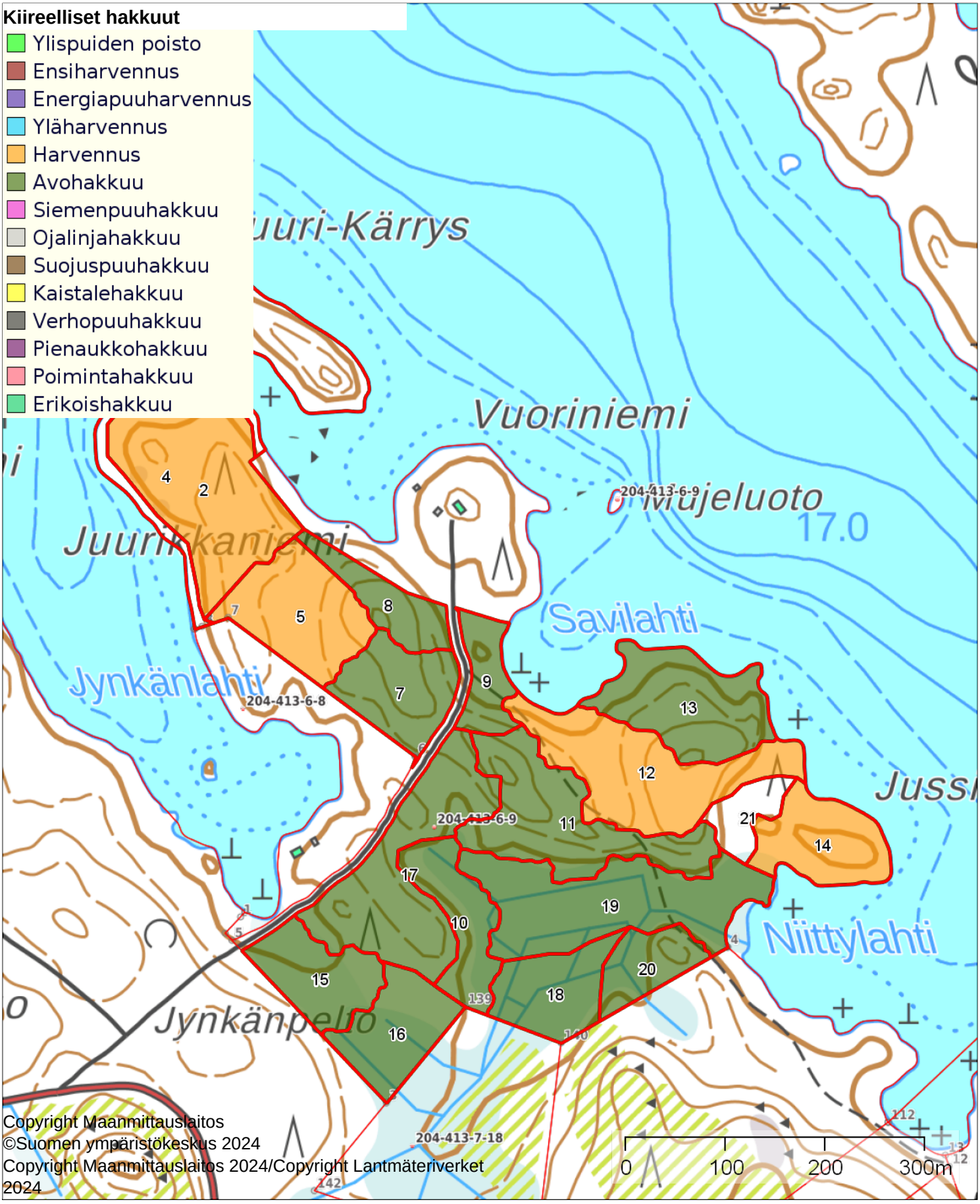

Copyright Maanmittauslaitos
©Suomen ympäristökeskus 2024
Copyright Maanmittauslaitos 2024/Copyright Lantmäteriverket 2024