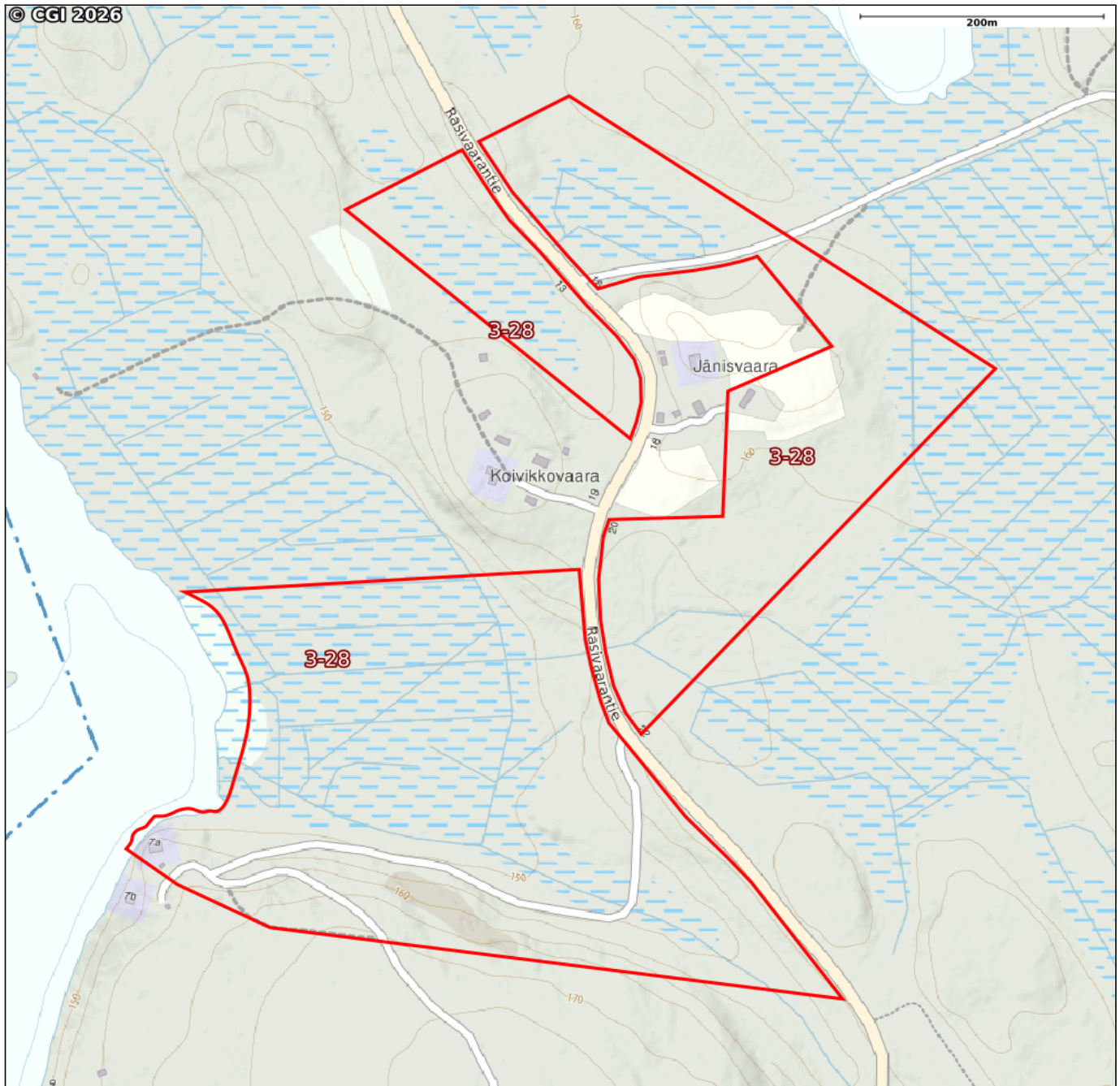
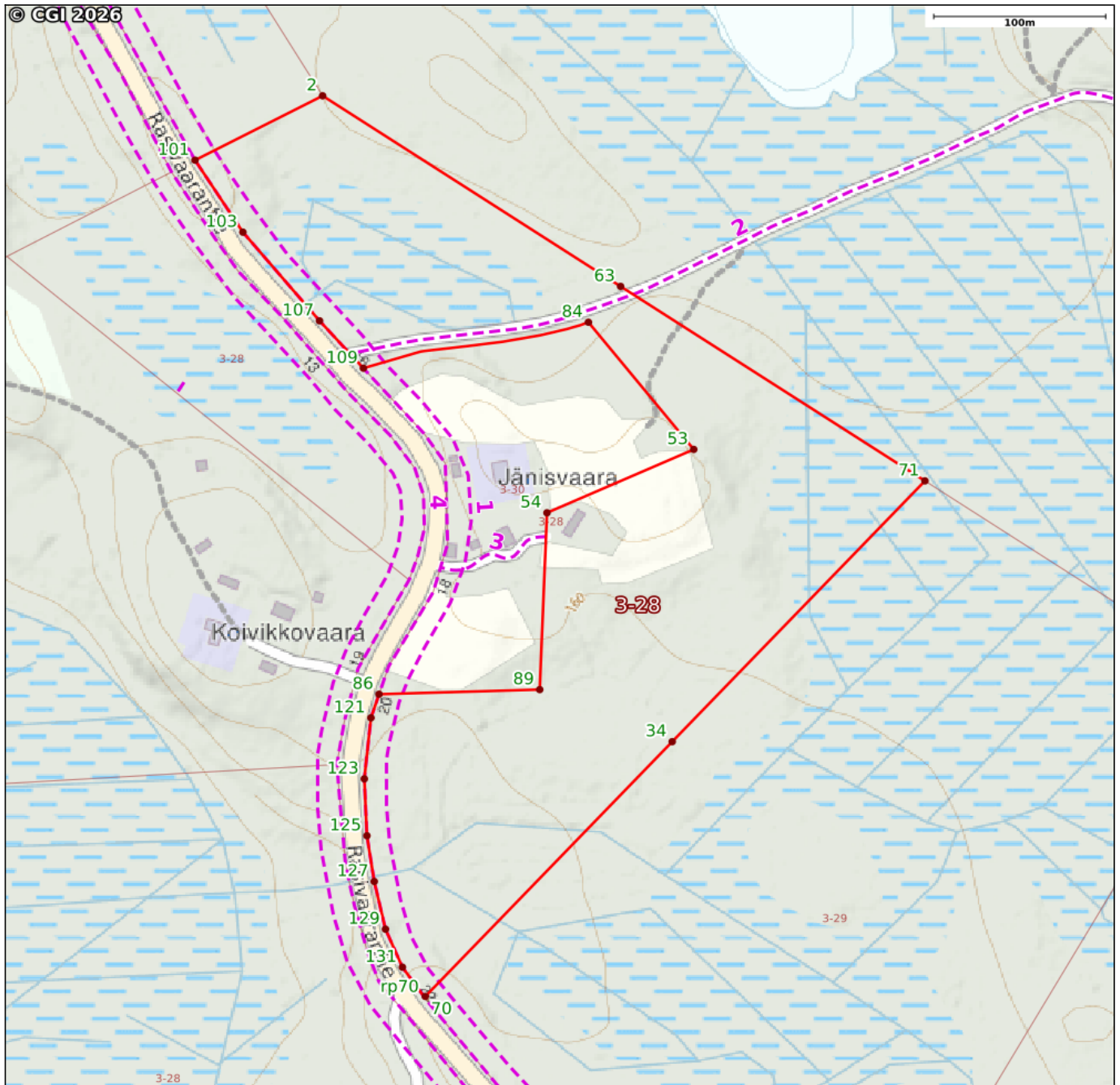


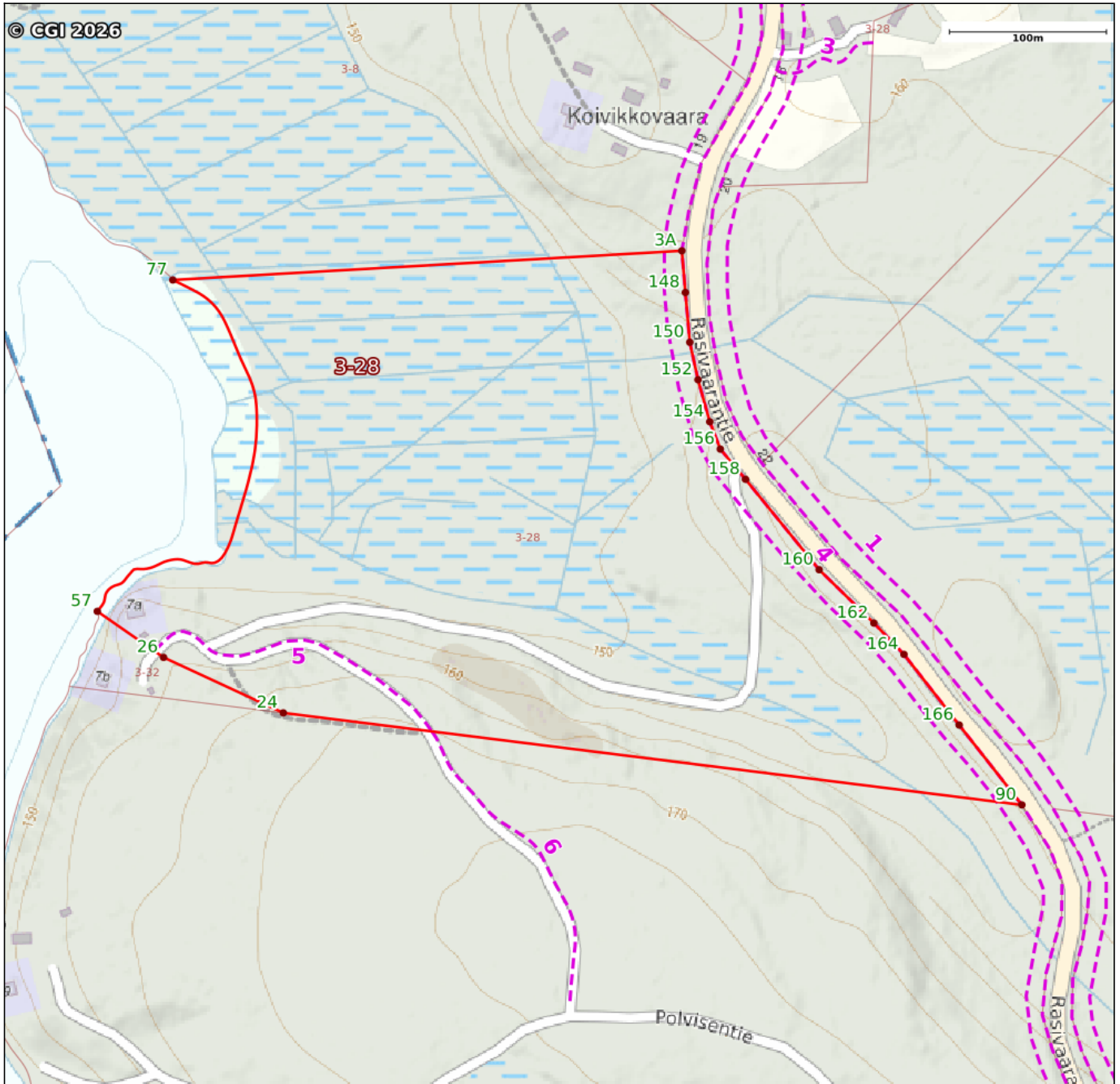
Kiinteistötunnus:	146-419-3-28
Rekisteriyksikkölaji:	Tila (1)
Nimi:	Jänisvaara
Kunta:	Ilomantsi (146)
Kylä/Kaupunginosa:	MAUKKULA (419)
Rekisteröintipäivämäärä:	04.12.2014
Palstojen lukumäärä:	3
Maapinta-ala:	20.8436 ha



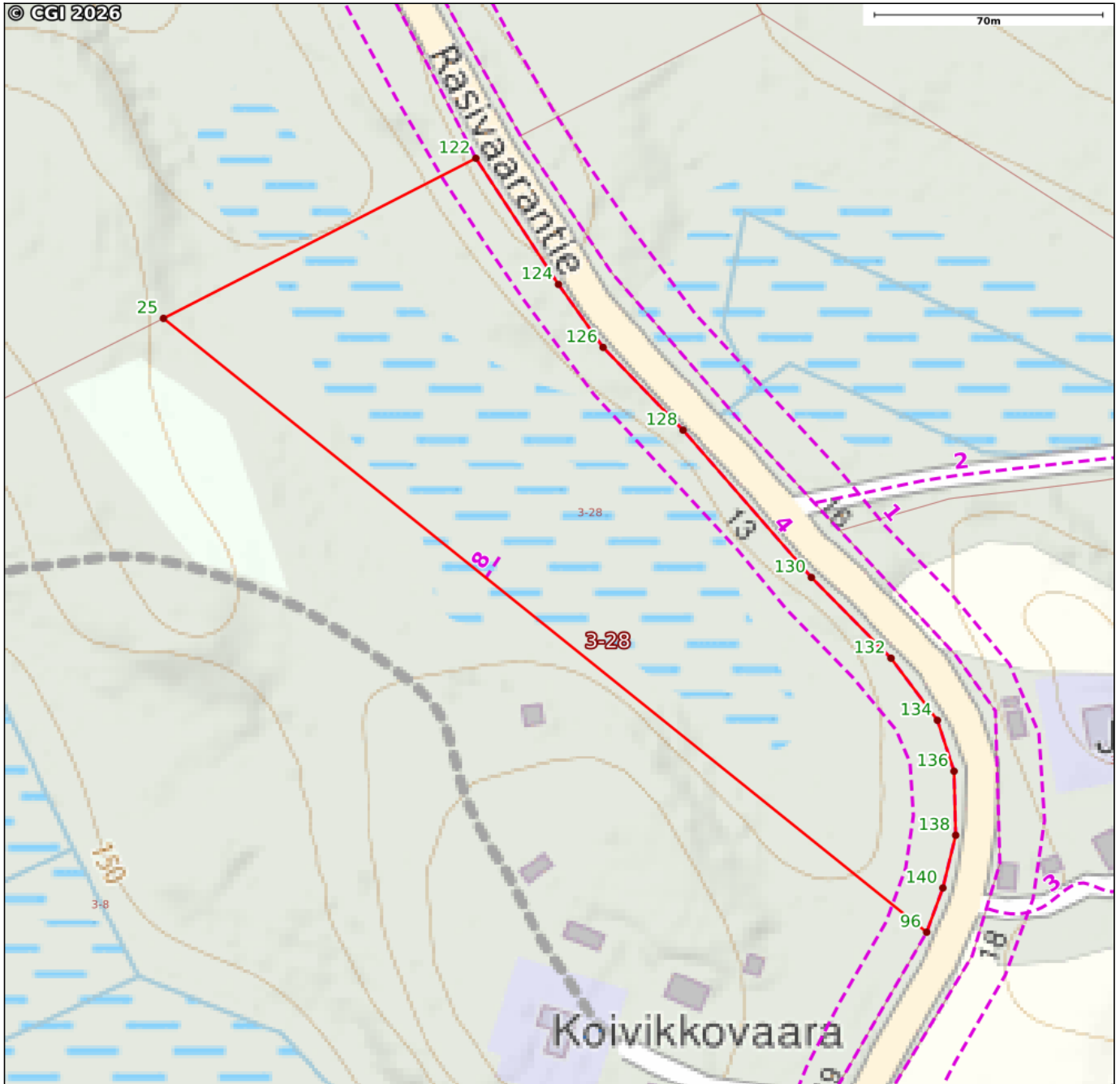
Kiinteistön raja- ja käyttöoikeusyksikkötiedot on haettu Kiinteistötietojärjestelmästä. Karttatulosten sijaintitiedoissa voi olla epätarkkuuksia. Kiinteistön tarkka alueellinen ulottuvuus selviää toimitusasiakirjoista ja maastosta. Karttatulosteella näytetään käyttöoikeusyksiköt, joiden sijaintitieto on merkitty kiinteistön alueelle tai sen läheisyyteen. Kiinteistöä rasittavat käyttöoikeusyksiköt selviävät kiinteistörekisteriotteesta. Taustakartta on viitteellinen. © MML ja kunnat



Kiinteistön raja- ja käyttöoikeusyksikkötiedot on haettu Kiinteistö tietojärjestelmästä. Karttatulosten sijaintitiedoissa voi olla epätarkkuuksia. Kiinteistön tarkka alueellinen ulottuvuus selviää toimitusasiakirjoista ja maastosta. Karttatulosteella näytetään käyttöoikeusyksiköt, joiden sijaintitieto on merkitty kiinteistön alueelle tai sen läheisyyteen. Kiinteistöä rasittavat käyttöoikeusyksiköt selviävät kiinteistörekisteriotteesta. Taustakartta on viitteellinen. © MML ja kunnat



Kiinteistön raja- ja käyttöoikeusyksikötiedot on haettu Kiinteistö tietojärjestelmästä. Karttatulosten sijaintitiedoissa voi olla epätarkkuuksia. Kiinteistön tarkka alueellinen ulottuvuus selviää toimitusasiakirjoista ja maastosta. Karttatulosteella näytetään käyttöoikeusyksiköt, joiden sijaintitieto on merkitty kiinteistön alueelle tai sen läheisyyteen. Kiinteistöä rasittavat käyttöoikeusyksiköt selviävät kiinteistörekisteriotteesta. Taustakartta on viitteellinen. © MML ja kunnat



Kiinteistön raja- ja käyttöoikeusyksikkötiedot on haettu Kiinteistötietojärjestelmästä. Karttatulosten sijaintitiedoissa voi olla epätarkkuuksia. Kiinteistön tarkka alueellinen ulottuvuus selviää toimitusasiakirjoista ja maastosta. Karttatulosteella näytetään käyttöoikeusyksiköt, joiden sijaintitieto on merkitty kiinteistön alueelle tai sen läheisyyteen. Kiinteistöä rasittavat käyttöoikeusyksiköt selviävät kiinteistörekisteriotteesta. Taustakartta on viitteellinen. © MML ja kunnat

Karttatulosteella näytetään kaikki tulostusalueelle osuvat käyttöoikeusyksiköiden osat, joiden sijaintitieto on Maanmittauslaitoksen kiinteistörekisterissä merkitty kiinteistön alueelle tai sen läheisyyteen. Kiinteistöä rasittavat käyttöoikeusyksiköt selviävät kiinteistörekisteriotteesta

### Käyttöoikeusyksikönsat

Número:	1
Tunnus:	000-2010-K022702
Osa:	1 / 1
Laji:	Maantien suoja-alue

Número:	3
Tunnus:	000-2015-K044632
Osa:	1 / 1
Laji:	Tieoikeus
Leveys:	6

Número:	5
Tunnus:	000-2023-K026342
Osa:	1 / 1
Laji:	Tieoikeus
Leveys:	8

Número:	7
Tunnus:	000-2018-K018141
Osa:	1 / 1
Laji:	Veden ottaminen

Número:	2
Tunnus:	000-2010-K052644
Osa:	1 / 1
Nimi:	Kalliolan yksityistie
Laji:	Tieoikeus
Leveys:	12

Número:	4
Tunnus:	000-2010-K022703
Osa:	1 / 1
Laji:	Maantien suoja-alue

Número:	6
Tunnus:	Y2001-36130
Osa:	2 / 2
Laji:	Tieoikeus
Leveys:	6

Número:	8
Tunnus:	000-2018-K018145
Osa:	1 / 1
Laji:	Tieoikeus

## Perustiedot

Kiinteistötunnus:	146-419-3-28	Rekisteröintipvm:	4.12.2014
Nimi:	Jänisvaara	Kokonaispinta-ala:	20,84 ha
Rekisteriyksikkölaji:	Tila	Maapinta-ala:	20,84 ha
Kunta:	Ilomantsi (146)	Palstojen lukumäärä:	3
Arkistoviite:	MMLm/16242/33/2011		

## Muodostumistiedot

Kiinteistötoimitus tai viranomaispäätös:	Halkominen Rekisteröintipvm: 4.12.2014
Rekisteriyksiköt ja määräalat, joista tämä rekisteriyksikkö on muodostunut:	
Rekisteriyksiköstä:	146-419-3-9 JÄNISVAARA
Muodostumishetken pinta-ala yhteensä (ha):	

## Erottamattomat määräalat ja erillisinä luovutetut yhteisalueosuudet

### Kaavat ja rakennuskiellot

### Rasitteet, käyttöoikeudet ja käyttörajoitukset

1)	Tieoikeus (Y2001-36130) Tieoikeus /1 Leveys: 6 m Arkistoviite: MMLm/16242/33/2011 Oikeutetut: 146-419-3-28 Jänisvaara, 146-419-3-32 Maukkula, 146-419-13-6 KALLIONIEMI, 146-419-13-7 POLVISENLAHTI, 146-419-13-8 POLVINEN, 146-419-13-9 Ylä-Polvinen Rasitetut: 146-419-13-1 KIVIMÄKI, 146-419-13-8 POLVINEN Rekisteröintipvm: 4.12.2014
	Tieoikeus /2 Leveys: 6 m Arkistoviite: MMLm/16242/33/2011 Oikeutetut: 146-419-3-28 Jänisvaara, 146-419-3-32 Maukkula Rasitetut: 146-419-13-8 POLVINEN Rekisteröintipvm: 4.12.2014
2)	Maantien suoja-alue (000-2010-K22702) Arkistoviite: MMLm/16242/33/2011 Rasitettu: 146-419-3-28 Jänisvaara Rekisteröintipvm: 4.12.2014
3)	Maantien suoja-alue (000-2010-K22703) Arkistoviite: MMLm/16242/33/2011 Rasitettu: 146-419-3-28 Jänisvaara Rekisteröintipvm: 4.12.2014
4)	Tieoikeus (000-2010-K52644) / Leveys: 12 m Kalliolan yksityistie Arkistoviite: MMLm/16242/33/2011 Oikeutetut: Yksitystien tiekunnan osakkaat Rasitettu: 146-419-3-28 Jänisvaara Rekisteröintipvm: 4.12.2014
5)	Tieoikeus (000-2015-K44632) / Leveys: 6 m

<p>Arkistoviite: MMLm/14135/33/2015          Oikeutetut: <u>146-419-3-28 Jänisvaara</u>          Rasitetut: <u>146-419-3-30 Kurvila</u></p>	<p>Rekisteröintipvm: 18.11.2015</p>
<p>6) Veden ottaminen (000-2018-K18141)</p> <p>Arkistoviite: 21:28          Oikeutetut: <u>146-419-3-8 KOIVIKKOVAARA</u>          Rasitetut: <u>146-419-3-28 Jänisvaara</u></p>	<p>Rekisteröintipvm: 3.5.2018          Voimaantulopvm: 18.6.1926</p>
<p>7) Tioikeus (000-2018-K18145)</p> <p>Arkistoviite: 21:28          Oikeutetut: <u>146-419-3-8 KOIVIKKOVAARA</u>          Rasitetut: <u>146-419-3-28 Jänisvaara</u></p>	<p>Rekisteröintipvm: 3.5.2018          Voimaantulopvm: 18.6.1926</p>
<p>8) Tioikeus (000-2023-K26342) / Leveys: 8 m</p> <p>Arkistoviite: MMLm/13990/33/2023          Oikeutetut: <u>146-419-3-32 Maukkula</u>          Rasitetut: <u>146-419-3-28 Jänisvaara</u></p>	<p>Rekisteröintipvm: 24.11.2023</p>

#### Osuudet yhteisiin alueisiin ja erityisiin etuuksiin

<p>1) Yhteinen vesialue 146-419-876-1 Maukkulan osakaskunta</p>	<p>Rekisteröintipvm: 26.1.1988          Osuuden suuruus: 0,032544 / 10,375000</p>
<p>2) Yhteinen maa-alue 146-419-878-1 Soranottoaikka</p>	<p>Rekisteröintipvm: 16.10.1984          Osuuden suuruus: 0,018301 / 5,187500</p>
<p>3) Yhteinen maa-alue 146-419-878-2 Soranottoaikka</p>	<p>Rekisteröintipvm: 16.10.1984          Osuuden suuruus: 0,018301 / 5,187500</p>
<p>4) Yhteinen maa-alue 146-419-878-4 Savenottoaikka</p>	<p>Rekisteröintipvm: 16.10.1984          Osuuden suuruus: 0,018301 / 5,187500</p>
<p>5) Yhteinen maa-alue 146-419-878-5 Venevalkama</p>	<p>Rekisteröintipvm: 16.10.1984          Osuuden suuruus: 0,018301 / 5,187500</p>
<p>6) Yhteinen maa-alue 146-419-878-6 Liinanliotuspaikka</p>	<p>Rekisteröintipvm: 16.10.1984          Osuuden suuruus: 0,018301 / 5,187500</p>
<p>7) Yhteinen maa-alue 146-419-878-11 Suopalstat</p>	<p>Rekisteröintipvm: 9.10.2007          Osuuden suuruus: 0,018301 / 5,187500</p>

#### Kiinteistötoimitukset ja viranomaispäätökset

<p>1) Jakosuunnitelma koko rekisteriyksiköllä          Arkistoviite: MMLm/16242/33/2011          Maapinta-alan muutos: +23,2384 ha</p>	<p>Rekisteröintipvm: 4.12.2014</p>
--	------------------------------------

2) Lohkominen	Rekisteröintipvm: 18.11.2015
Arkistoviite: MMLm/14135/33/2015	
Muodostetut rekisteriyksiköt: 146-419-3-30 Kurvila	
Maapinta-alan muutos: -2,0900 ha	
Muodostajakiinteistö <u>146-419-3-28</u> jäi kantakiinteistöksi	
3) Lohkominen	Rekisteröintipvm: 24.11.2023
Arkistoviite: MMLm/13990/33/2023	
Muodostetut rekisteriyksiköt: 146-419-3-32 Maukkula	
Maapinta-alan muutos: -0,3048 ha	
Muodostajakiinteistö <u>146-419-3-28</u> jäi kantakiinteistöksi	

### Muita tietoja

Tulostettu kiinteistötietojärjestelmästä 15.5.2026.

Kiinteistörekisterin tiedoissa voi olla puutteita ja epätarkkuuksia.  
Rekisteritiedoista katso tarkemmin [www.maanmittauslaitos.fi/rekisteritiedot](http://www.maanmittauslaitos.fi/rekisteritiedot).