Perustiedot

Kiinteistötunnus:	762-405-9-6	Rekisteröintipvm:	23.5.1918
Nimi:	KÄKINIEMI	Kokonaispinta-ala:	20,11 ha
Rekisteriyksikkölaji:	Tila	Maapinta-ala:	20,11 ha
Kunta:	Sonkajärvi (762)	Palstojen lukumäärä:	3
Arkistoviite:	6:13-		

Muodostumistiedot

Kiinteistötoimitus tai viranomaispäätös:
Siirretty kuntaan

Rekisteriyksiköt ja määräalat, joista tämä rekisteriyksikkö on muodostunut:

Rekisteriyksiköstä:	Maapinta-ala (ha)
140-409-9-6 KÄKINIEMI	31,0600
Muodostumishetken pinta-ala yhteensä (ha):	31,0600

Erottamattomat määräalat ja erillisinä luovutetut yhteisalueosuudet

Kaavat ja rakennuskiellot

1) Yleiskaava (762-161202§45)
Hyväksymis-/vahvistamispvm: 16.12.2002 Voimaantulopvm: 16.12.2002

Rasitteet, käyttöoikeudet ja käyttörajoitukset

1) Tieoikeus (Y2003-18820) / Leveys: 7 m
Rekisteröintipvm: 4.6.2003
Arkistoviite: 762:2003:10
Oikeutetut: 762-405-9-6 KÄKINIEMI
Rasitetut: 762-405-9-2 SUONOTKO

2) Tieoikeus (Y2003-18821) / Leveys: 4 m
Rekisteröintipvm: 4.6.2003
Arkistoviite: 762:2003:10
Oikeutetut: 762-405-9-6 KÄKINIEMI
Rasitetut: 762-405-9-2 SUONOTKO

3) Vesijohto (Y2003-18835) / Leveys: 3 m
Rekisteröintipvm: 4.6.2003
Arkistoviite: 762:2003:10
Oikeutetut: 762-405-9-6 KÄKINIEMI
Rasitetut: 762-405-9-2 SUONOTKO
Rajaukset:
ja sähköjohto

4) Tieoikeus (Y2003-18783) / Leveys: 14 m
Rikkalammin metsätie
Rekisteröintipvm: 25.6.2003
Arkistoviite: 762:2003:14
Oikeutetut: Yksityistien tiekunnan osakkaat
Rasitettu: 762-405-9-6 KÄKINIEMI

Osuudet yhteisiin alueisiin ja erityisiin etuuksiin

1)	Yhteinen maa-alue 762-405-878-1 Yhteiset venevalkamat	Rekisteröintipvm: 23.9.1993 Osuuden suuruus: 0,012755 / 0,147600
2)	Yhteinen vesialue 762-876-5-0 Huttulan osakaskunta (762-876-5-0, 140-876-8-0, 925-876-10-1)	Rekisteröintipvm: 6.1.1989 Osuuden suuruus: 0,012755 / 15,406200

Kiinteistötoimitukset ja viranomaispäätökset

1) Lohkominen
Rekisteröintipvm: 4.6.2003
Arkistoviite: 762:2003:10
Muodostetut rekisteriyksiköt: 762-405-9-16 RIKKAKORPI, 762-405-9-17 SUONOTKO
Maapinta-alan muutos: -10,9500 ha
Muodostajakiinteistö 762-405-9-6 jäi kantakiinteistöksi

Muita tietoja

Tulostettu kiinteistötietojärjestelmästä 5.10.2026.

Kiinteistörekisterin tiedoissa voi olla puutteita ja epätarkkuuksia.
Rekisteritiedoista katso tarkemmin www.maanmittauslaitos.fi/rekisteritiedot.

KIINTEISTÖ KARTALLA 05.10.2026

762-405-9-6 KÄKINIEMI

Kiinteistötunnus:	762-405-9-6
Rekisteriyksikkölaji:	Tila (1)
Nimi:	KÄKINIEMI
Kunta:	Sonkajärvi (762)
Kylä/Kaupunginosa:	KILPISAARI (405)
Rekisteröintipäivämäärä:	23.05.1918
Palstojen lukumäärä:	3
Maapinta-ala:	20.11 ha

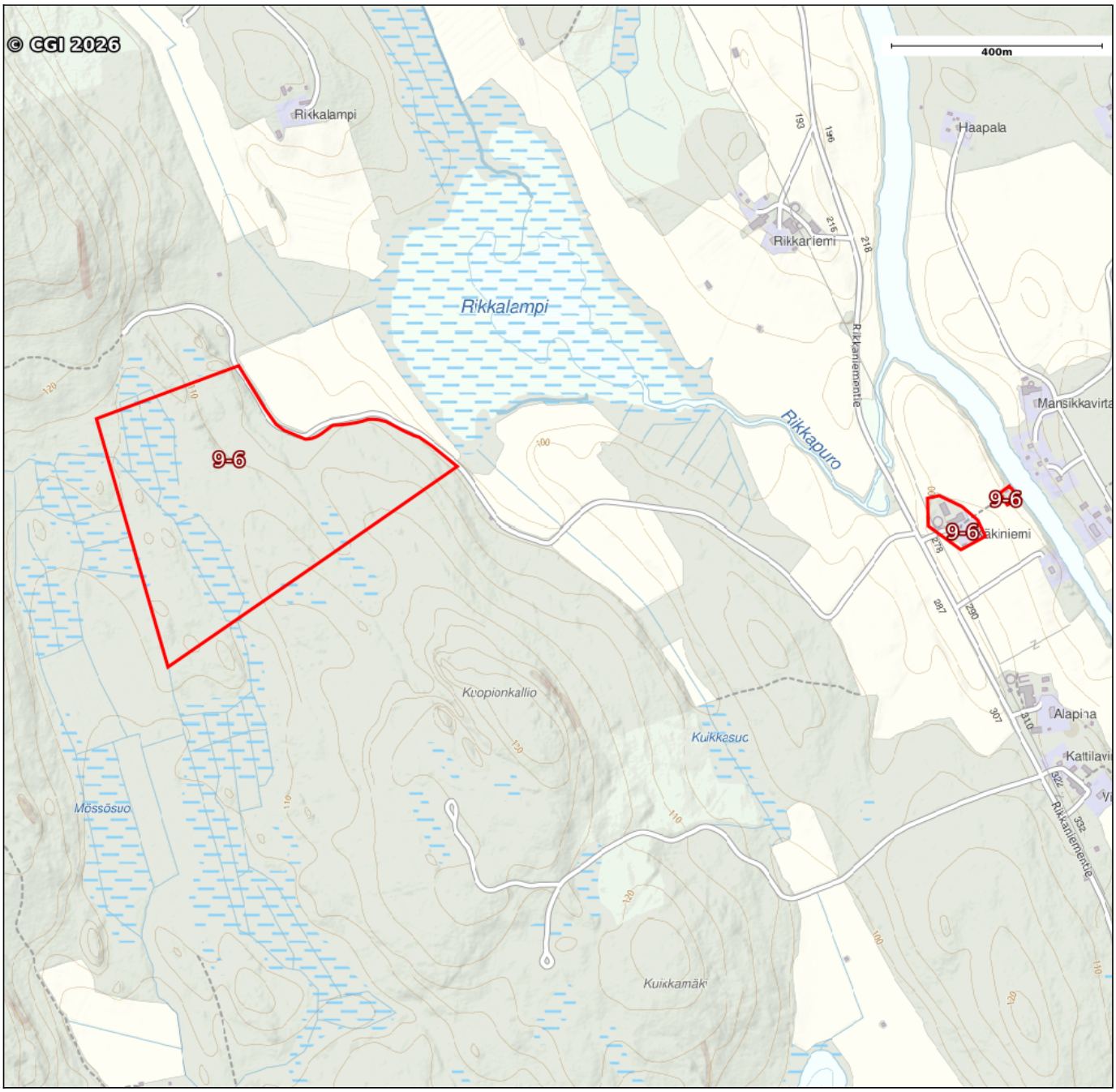

Kiinteistön raja- ja käyttöoikeusyksikkötiedot on haettu Kiinteistötietojärjestelmästä. Karttatulosteen sijaintitiedoissa voi olla epätarkkuuksia. Kiinteistön tarkka alueellinen ulottuvuus selviää toimitusasiakirjoista ja maastosta. Karttatulosteella näytetään käyttöoikeusyksiköt, joiden sijaintitieto on merkitty kiinteistön alueelle tai sen läheisyyteen. Kiinteistöä rasittavat käyttöoikeusyksiköt selviävät kiinteistörekisteriotteesta. Taustakartta on viitteellinen. © MML ja kunnat

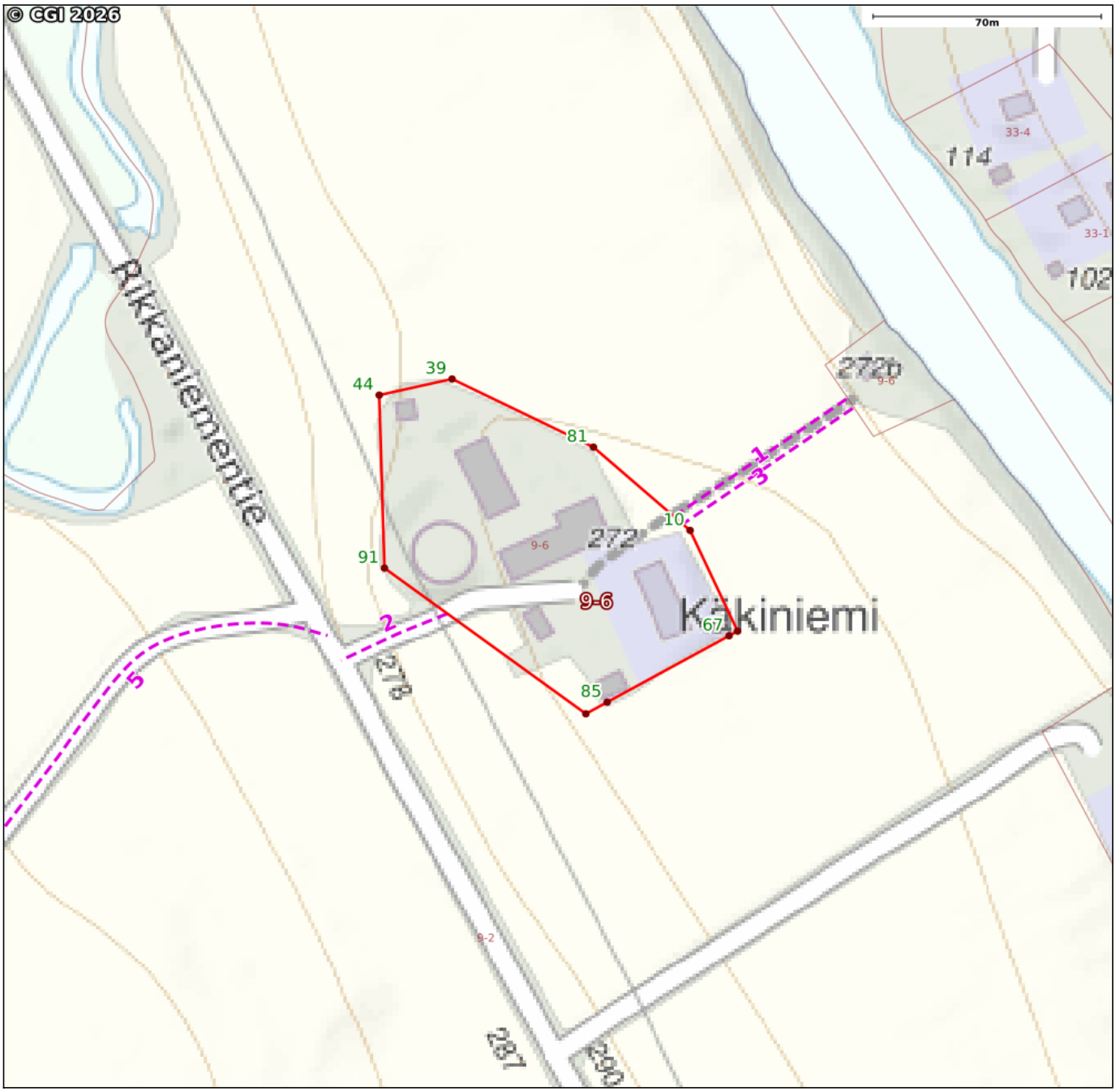

Kiinteistön raja- ja käyttöoikeusyksikkötiedot on haettu Kiinteistötietojärjestelmästä. Karttatulosteen sijaintitiedoissa voi olla epätarkkuuksia. Kiinteistön tarkka alueellinen ulottuvuus selviää toimitusasiakirjoista ja maastosta. Karttatulosteella näytetään käyttöoikeusyksiköt, joiden sijaintitieto on merkitty kiinteistön alueelle tai sen läheisyyteen. Kiinteistöä rasittavat käyttöoikeusyksiköt selviävät kiinteistörekisteriotteesta. Taustakartta on viitteellinen. © MML ja kunnat

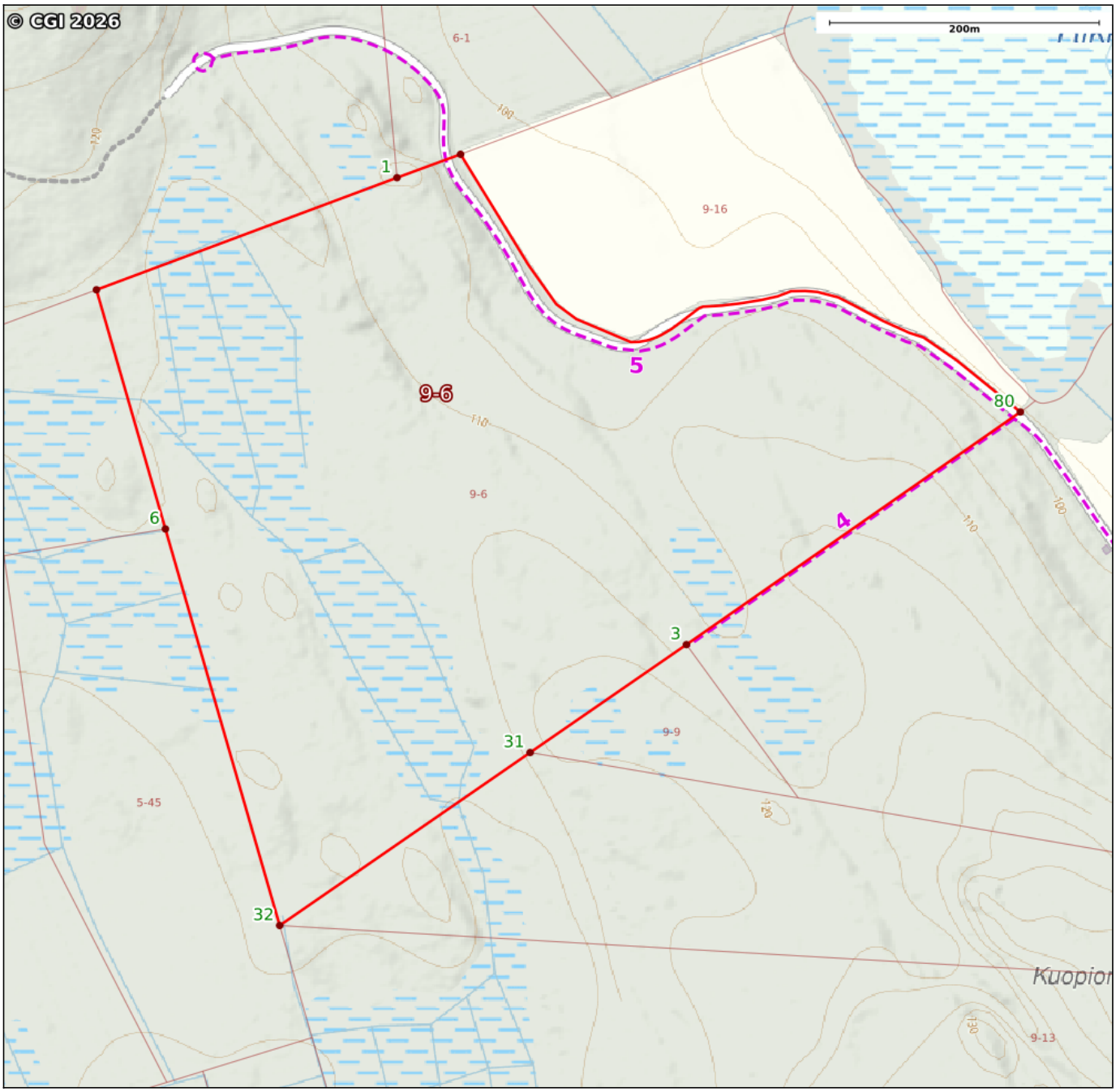

Kiinteistön raja- ja käyttöoikeusyksikkötiedot on haettu Kiinteistötietojärjestelmästä. Karttatulosteen sijaintitiedoissa voi olla epätarkkuuksia. Kiinteistön tarkka alueellinen ulottuvuus selviää toimitusasiakirjoista ja maastosta. Karttatulosteella näytetään käyttöoikeusyksiköt, joiden sijaintitieto on merkitty kiinteistön alueelle tai sen läheisyyteen. Kiinteistöä rasittavat käyttöoikeusyksiköt selviävät kiinteistörekisteriotteesta. Taustakartta on viitteellinen. © MML ja kunnat



Kiinteistön raja- ja käyttöoikeusyksikkötiedot on haettu Kiinteistötietojärjestelmästä. Karttatulosteen sijaintitiedoissa voi olla epätarkkuuksia. Kiinteistön tarkka alueellinen ulottuvuus selviää toimitusasiakirjoista ja maastosta. Karttatulosteella näytetään käyttöoikeusyksiköt, joiden sijaintitieto on merkitty kiinteistön alueelle tai sen läheisyyteen. Kiinteistöä rasittavat käyttöoikeusyksiköt selviävät kiinteistörekisteriotteesta. Taustakartta on viitteellinen. © MML ja kunnat

Karttatulosteella näytetään kaikki tulostusalueelle osuvat käyttöoikeusyksiköiden osat, joiden sijaintitieto on Maanmittauslaitoksen kiinteistörekisterissä merkitty kiinteistön alueelle tai sen läheisyyteen. Kiinteistöä rasittavat käyttöoikeusyksiköt selviävät kiinteistörekisteriotteesta

Käyttöoikeusyksikönosat

Numero:	1
Tunnus:	Y2003-18835
Osa:	1 / 1
Laji:	Vesijohto
Leveys:	3

Numero:	2
Tunnus:	Y2003-18820
Osa:	1 / 1
Laji:	Tieoikeus
Leveys:	7

Numero:	3
Tunnus:	Y2003-18821
Osa:	1 / 1
Laji:	Tieoikeus
Leveys:	4

Numero:	4
Tunnus:	000-2015-K012605
Osa:	1 / 1
Laji:	Tieoikeus

Numero:	5
Tunnus:	Y2003-18783
Osa:	1 / 1
Nimi:	Rikkalammin metsätie
Laji:	Tieoikeus
Leveys:	14