KIINTEISTÖREKISTERIOTE 24.9.2026
Rekisteriyksikkö 507-411-1-141 MIKONAHO

Perustiedot

Kiinteistötunnus:	507-411-1-141	Rekisteröintipvm:	23.11.1978
Nimi:	MIKONAHO	Kokonaispinta-ala:	31,70 ha
Rekisteriyksikkölaji:	Tila	Maapinta-ala:	31,70 ha
Kunta:	Mäntyharju (507)	Palstojen lukumäärä:	2
Arkistoviite:	13:54 AS		

Muodostumistiedot

Kiinteistötoimitus tai viranomaispäätös:
Lohkominen Rekisteröintipvm: 23.11.1978

Rekisteriyksiköt ja määräalat, joista tämä rekisteriyksikkö on muodostunut:

Rekisteriyksiköstä:	Maapinta-ala (ha)
507-411-1-131 MIKONAHO	72,9900
Muodostumishetken pinta-ala yhteensä (ha):	72,9900

Erottamattomat määräalat ja erillisinä luovutetut yhteisalueosuudet

Kaavat ja rakennuskiellot

1) Yleiskaava (507-290307)
Hyväksymis-/vahvistamispvm: 29.3.2007 Voimaantulopvm: 11.6.2007

Rasitteet, käyttöoikeudet ja käyttörajoitukset

1) Tieoikeus (000-2016-K43576) / Leveys: 7 m
Mikonahon yksityistie

Rekisteröintipvm: 1.11.2016

Arkistoviite: MMLm/12023/33/2016
Oikeutetut: Yksityistien tiekunnan osakkaat
Rasitettu: 507-411-1-141 MIKONAHO

Osuudet yhteisiin alueisiin ja erityisiin etuuksiin

1) Yhteinen vesialue 507-411-876-1 Kousaniemen osakaskunta
Rekisteröintipvm: 3.11.1993
Osuuden suuruus: 0,004700 / 0,250000

2) Yhteinen vesialue 507-411-876-3 Vesialue (Kalliolampi)
Rekisteröintipvm: 25.1.1999
Osuuden suuruus: 0,004456 / 0,108200

3) Yhteinen vesialue 507-411-876-4 Tilojen 1:36 - 1:38 yht. lammet
Rekisteröintipvm: 25.1.1999
Osuuden suuruus: 0,004700 / 0,109800

Kiinteistötoimitukset ja viranomaispäätökset

1) Lohkominen
Rekisteröintipvm: 23.11.2016
Arkistoviite: MMLm/13833/33/2016
Muodostetut rekisteriyksiköt: 507-411-1-229 Hattulampi
Maapinta-alan muutos: -41,2910 ha
Muodostajakiinteistö 507-411-1-141 jäi kantakiinteistöksi

Muita tietoja

1) Kartatta
, 73.49 HA.

Tulostettu kiinteistötietojärjestelmästä 24.9.2026.

Kiinteistörekisterin tiedoissa voi olla puutteita ja epätarkkuuksia.
Rekisteritiedoista katso tarkemmin www.maanmittauslaitos.fi/rekisteritiedot.

KIINTEISTÖ KARTALLA 24.09.2026

507-411-1-141 MIKONAHO

Kiinteistötunnus:	507-411-1-141
Rekisteriyksikkölaji:	Tila (1)
Nimi:	MIKONAHO
Kunta:	Mäntyharju (507)
Kylä/Kaupunginosa:	KOUSANIEMI (411)
Rekisteröintipäivämäärä:	23.11.1978
Palstojen lukumäärä:	2
Maapinta-ala:	31.699 ha

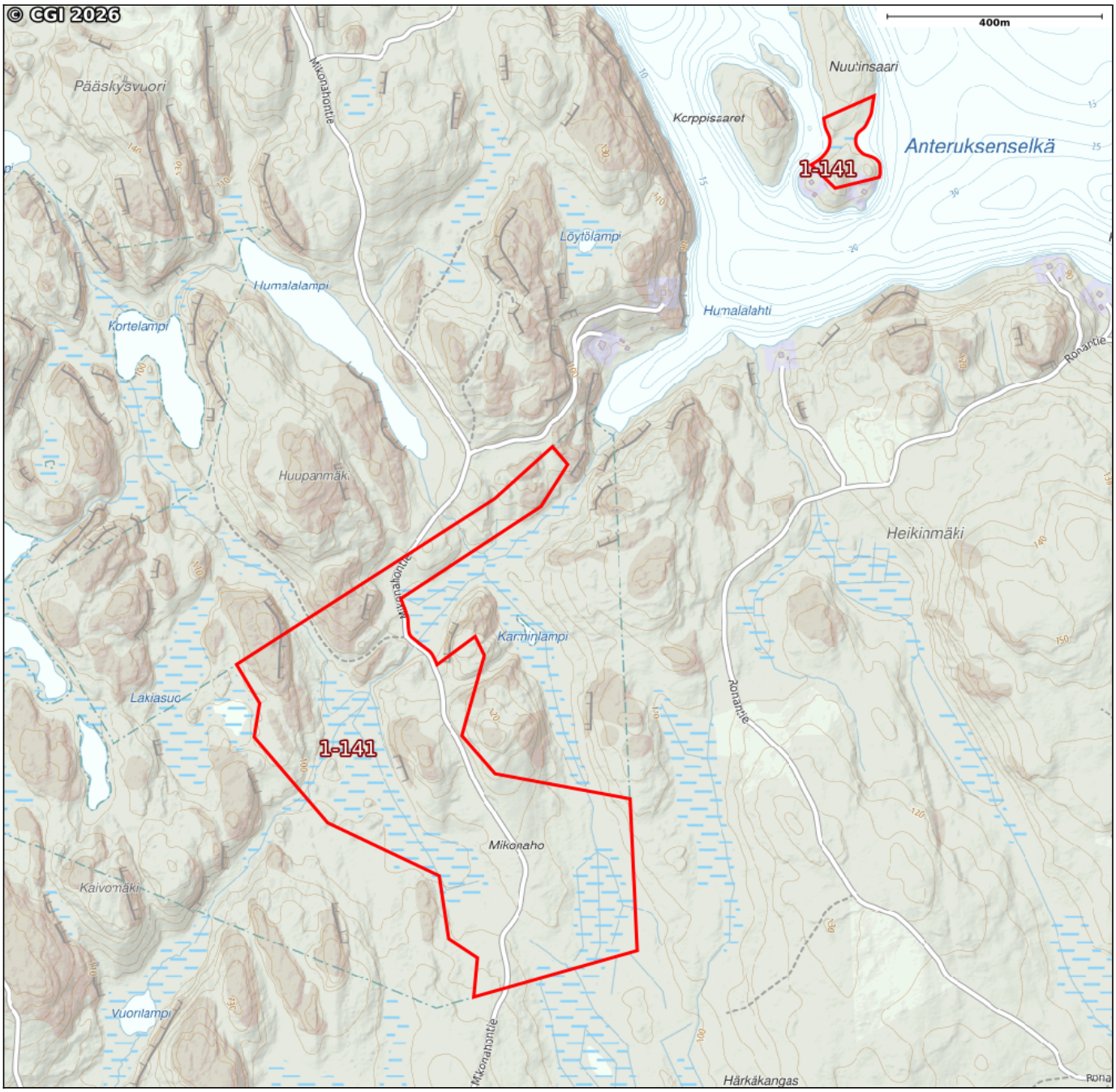

Kiinteistön raja- ja käyttöoikeusyksikkötiedot on haettu Kiinteistötietojärjestelmästä. Karttatulosteen sijaintitiedoissa voi olla epätarkkuuksia. Kiinteistön tarkka alueellinen ulottuvuus selviää toimitusasiakirjoista ja maastosta. Karttatulosteella näytetään käyttöoikeusyksiköt, joiden sijaintitieto on merkitty kiinteistön alueelle tai sen läheisyyteen. Kiinteistöä rasittavat käyttöoikeusyksiköt selviävät kiinteistörekisteriotteesta. Taustakartta on viitteellinen. © MML ja kunnat

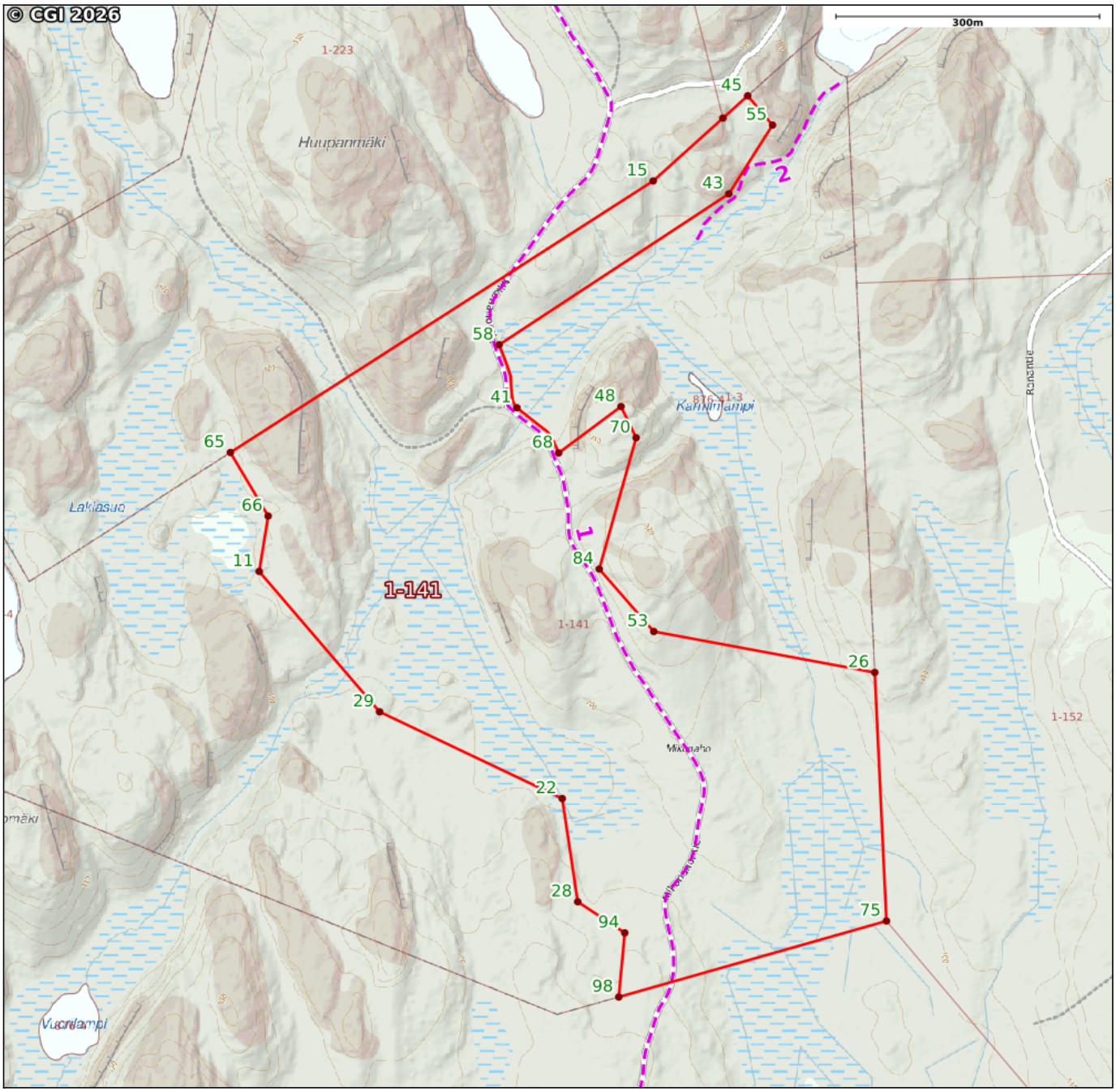

Kiinteistön raja- ja käyttöoikeusyksikkötiedot on haettu Kiinteistötietojärjestelmästä. Karttatulosteen sijaintitiedoissa voi olla epätarkkuuksia. Kiinteistön tarkka alueellinen ulottuvuus selviää toimitusasiakirjoista ja maastosta. Karttatulosteella näytetään käyttöoikeusyksiköt, joiden sijaintitieto on merkitty kiinteistön alueelle tai sen läheisyyteen. Kiinteistöä rasittavat käyttöoikeusyksiköt selviävät kiinteistörekisteriotteesta. Taustakartta on viitteellinen. © MML ja kunnat

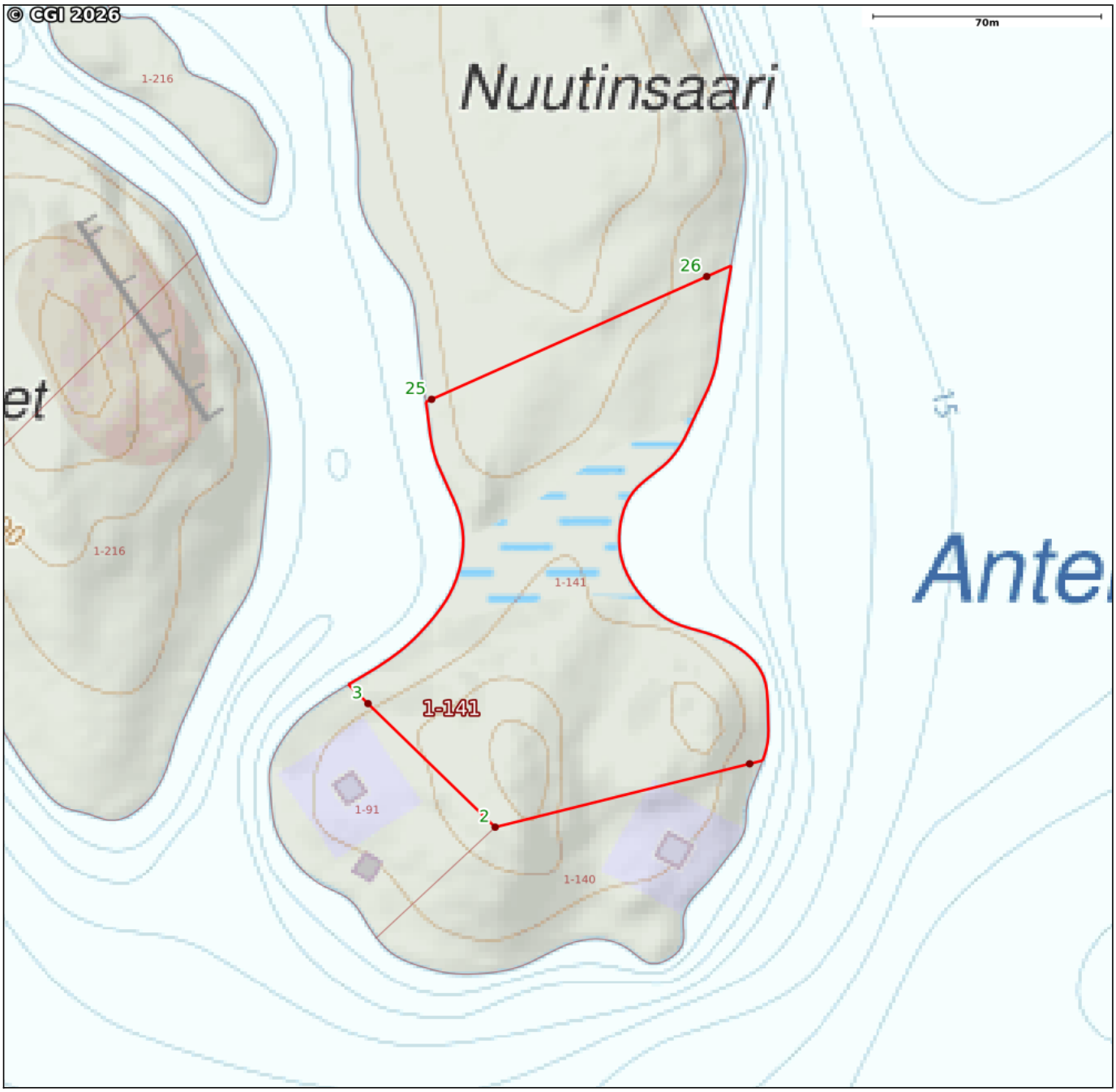

Kiinteistön raja- ja käyttöoikeusyksikkötiedot on haettu Kiinteistötietojärjestelmästä. Karttatulosteen sijaintitiedoissa voi olla epätarkkuuksia. Kiinteistön tarkka alueellinen ulottuvuus selviää toimitusasiakirjoista ja maastosta. Karttatulosteella näytetään käyttöoikeusyksiköt, joiden sijaintitieto on merkitty kiinteistön alueelle tai sen läheisyyteen. Kiinteistöä rasittavat käyttöoikeusyksiköt selviävät kiinteistörekisteriotteesta. Taustakartta on viitteellinen. © MML ja kunnat

Karttatulosteella näytetään kaikki tulostusalueelle osuvat käyttöoikeusyksiköiden osat, joiden sijaintitieto on Maanmittauslaitoksen kiinteistörekisterissä merkitty kiinteistön alueelle tai sen läheisyyteen. Kiinteistöä rasittavat käyttöoikeusyksiköt selviävät kiinteistörekisteriotteesta

Käyttöoikeusyksikönosat

Numero:	1
Tunnus:	000-2016-K043576
Osa:	1 / 1
Nimi:	Mikonahon yksityistie
Laji:	Tieoikeus
Leveys:	7

Numero:	2
Tunnus:	000-2007-K011720
Osa:	1 / 1
Laji:	Tieoikeus
Leveys:	2

RASITUSTODISTUS 24.9.2026
Rekisteriyksikkö 507-411-1-141 MIKONAHO

Perustiedot

Kiinteistötunnus:	507-411-1-141	Rekisteröintipvm:	23.11.1978
Nimi:	MIKONAHO	Kokonaispinta-ala:	31,70 ha
Rekisteriyksikkölaji:	Tila	Maapinta-ala:	31,70 ha
Kunta:	Mäntyharju (507)		
Arkistoviite:	13:54 AS		

Lainhuuto- ja kiinnitysrekisterin mukaan omaisuuteen ei kohdistu rekisteriin merkittäviä rasituksia tai rajoituksia, eikä uusia asioita ole vireillä.

Tulostettu kiinteistötietojärjestelmästä 24.9.2026.

Todistuksesta käyvät ilmi ainakin kaikki ne hakemukset, jotka ovat saapuneet kirjaamisviranomaiselle todistuksen otsikon päiväystä edeltävänä arkipäivänä ennen viraston aukioloajan päättymistä.

Rekisteriyksikön pinta-alatiedoissa voi olla epätarkkuuksia.
Rekisteritiedoista katso tarkemmin www.maanmittauslaitos.fi/rekisteritiedot.