Lähestyminen	1:50000	
Kiinteistö: HALMEAHO 263-414-1-30, KUUSELA 263-414-1-28		Koordinaatisto ETRS-TM35FIN Keskipiste (474884, 7073407) Tulostettu 29.10.2026



Copyright Maanmittauslaitos
Copyright Maanmittauslaitos 2024/Copyright Lantmäteiverket 2024

Peruskartta	1:7500	
Kiinteistö: HALMEAHO 263-414-1-30, KUUSELA 263-414-1-28		Koordinaatisto ETRS-TM35FIN Keskipiste (473932, 7073499) Tulostettu 29.10.2026

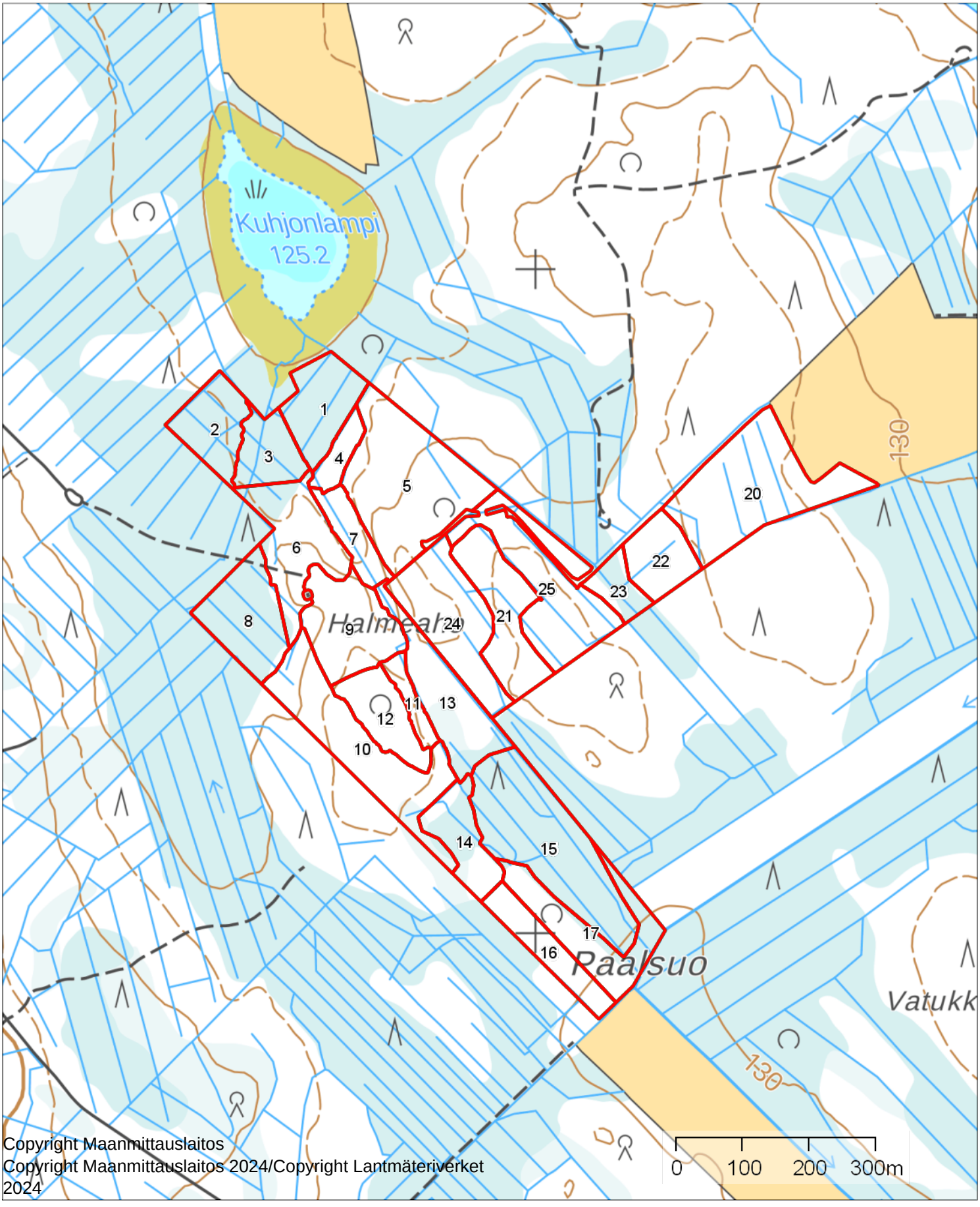

Copyright Maanmittauslaitos
Copyright Maanmittauslaitos 2024/Copyright Lantmäteriverket 2024

Ilmakuva	1:7500	
Kiinteistö: HALMEAHO 263-414-1-30, KUUSELA 263-414-1-28		Koordinaatisto ETRS-TM35FIN Keskipiste (473936, 7073475) Tulostettu 29.10.2026



Copyright Maanmittauslaitos
Copyright Maanmittauslaitos 2024/Copyright Lantmäteriverket 2024

Latvuspintamalli	1:7500	
Kiinteistö: HALMEAHO 263-414-1-30, KUUSELA 263-414-1-28		Koordinaatisto ETRS-TM35FIN Keskipiste (474020, 7073463) Tulostettu 29.10.2026



Copyright Maanmittauslaitos
Copyright Maanmittauslaitos 2024/Copyright Lantmäteriverket 2024

Hakkuuehdotus 2027	1:7500	
Kiinteistö: HALMEAHO 263-414-1-30, KUUSELA 263-414-1-28		Koordinaatisto ETRS-TM35FIN Keskipiste (473956, 7073475) Tulostettu 29.10.2026

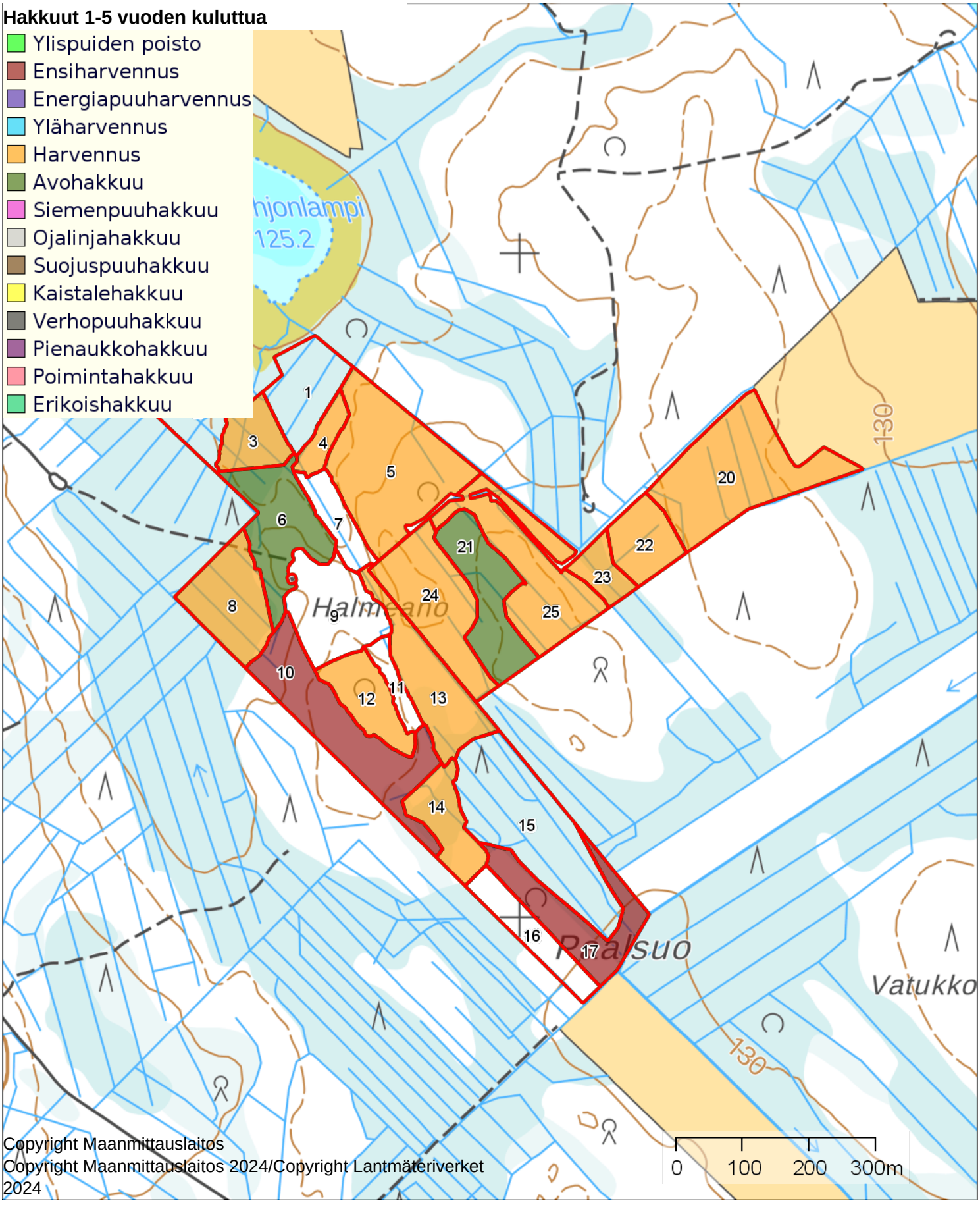

Copyright Maanmittauslaitos
Copyright Maanmittauslaitos 2024/Copyright Lantmäteriverket 2024