Lähestyminen	1:50000	
Kiinteistö: KÄKINIEMI 762-405-9-6		Koordinaatisto ETRS-TM35FIN Keskipiste (523132, 7056264) Tulostettu 19.10.2026

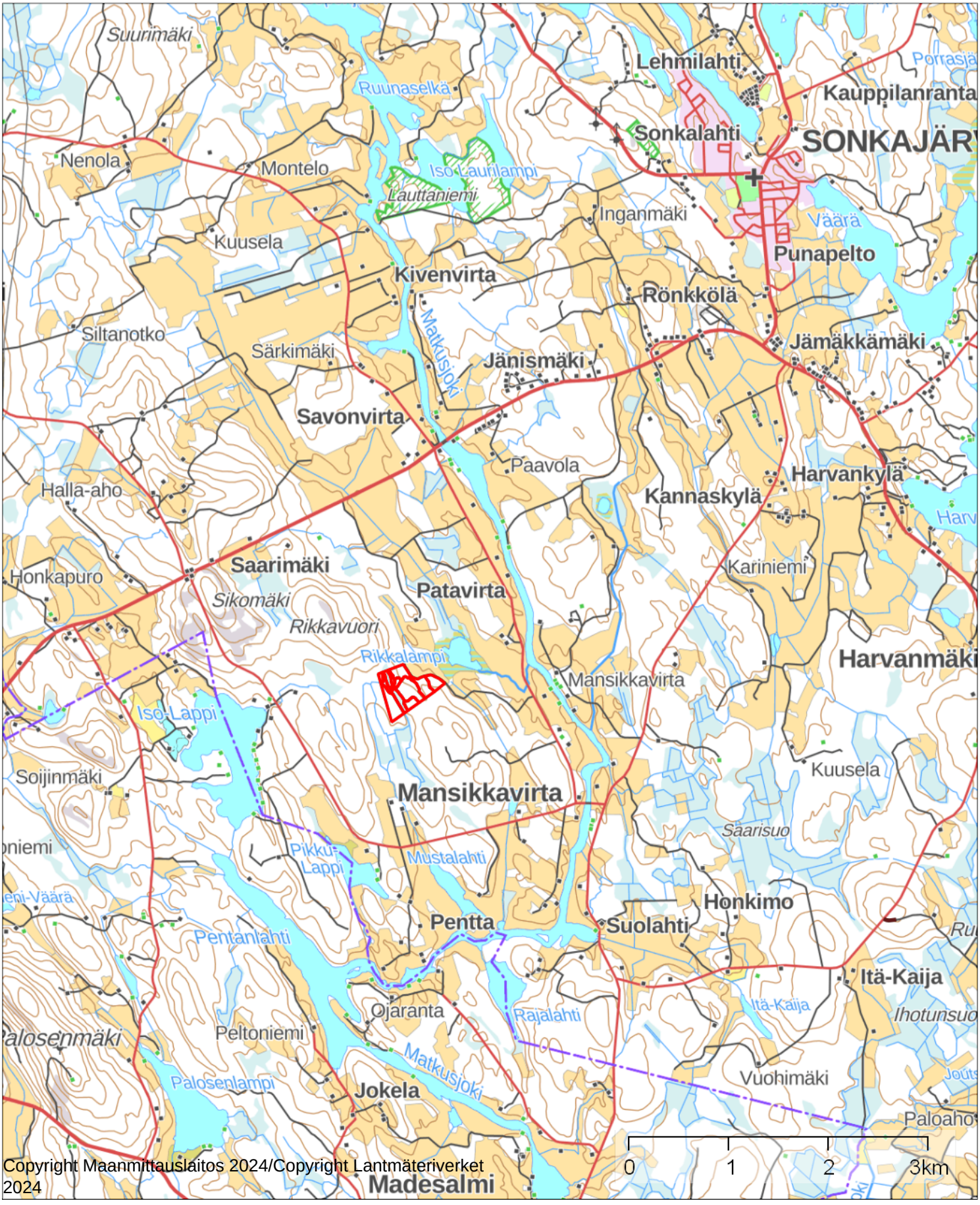

Copyright Maanmittauslaitos 2024/Copyright Lantmäteriverket 2024

Peruskartta	1:5000	
Kiinteistö: KÄKINIEMI 762-405-9-6		Koordinaatisto ETRS-TM35FIN Keskipiste (522374, 7055426) Tulostettu 19.10.2026

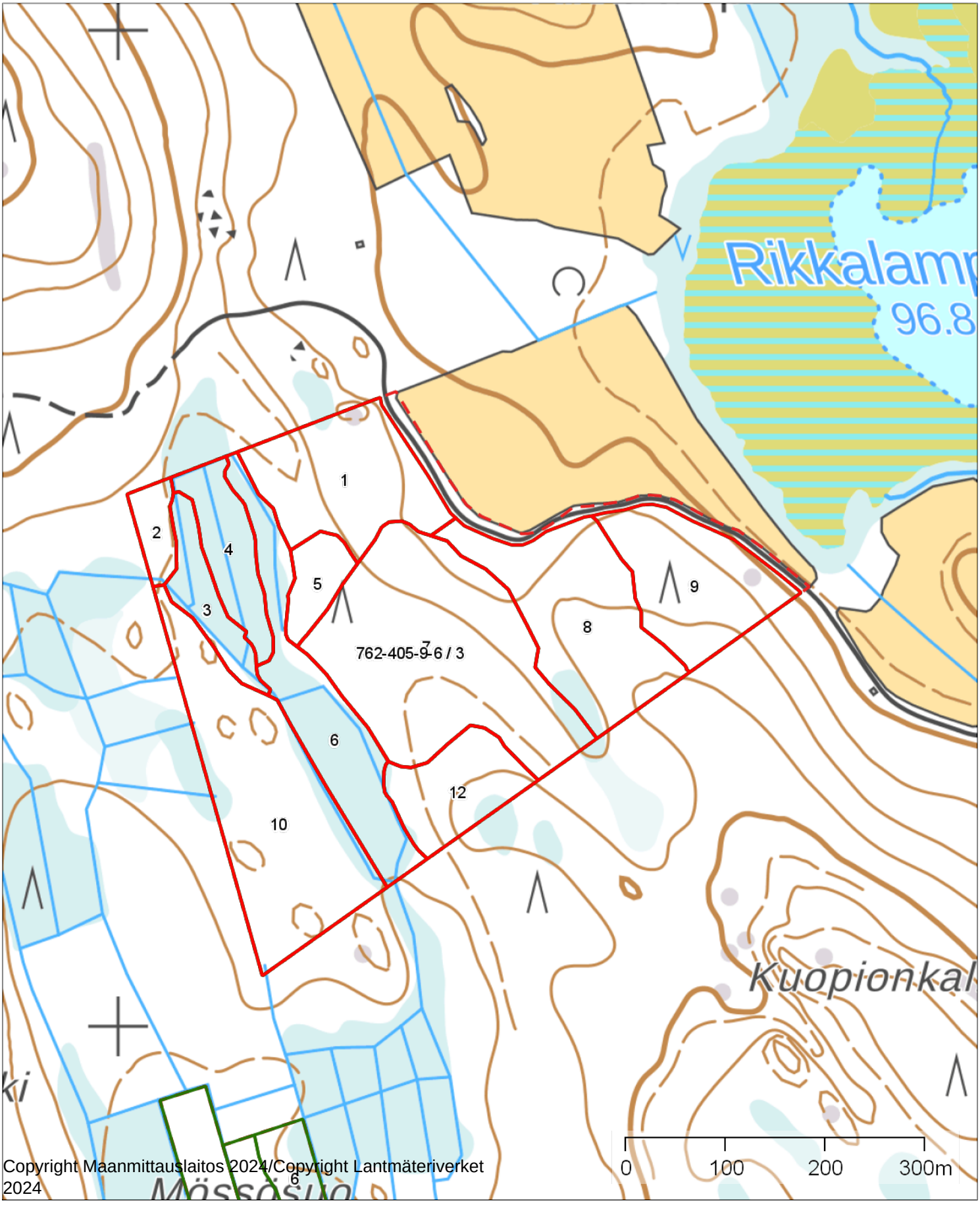

Copyright Maanmittauslaitos 2024/Copyright Lantmäteriverket 2024

Ilmakuva	1:5000	
Kiinteistö: KÄKINIEMI 762-405-9-6		Koordinaatisto ETRS-TM35FIN Keskipiste (522374, 7055426) Tulostettu 19.10.2026



Copyright Maanmittauslaitos 2024/Copyright Lantmäteriverket 2024

Latvuspintamalli	1:5000	
Kiinteistö: KÄKINIEMI 762-405-9-6		Koordinaatisto ETRS-TM35FIN Keskipiste (522336, 7055422) Tulostettu 19.10.2026



Copyright Maanmittauslaitos 2024/Copyright Lantmäteriverket 2024

Hakkuuehdotus 2028	1:5000	
Kiinteistö: KÄKINIEMI 762-405-9-6		Koordinaatisto ETRS-TM35FIN Keskipiste (522280, 7055416) Tulostettu 19.10.2026

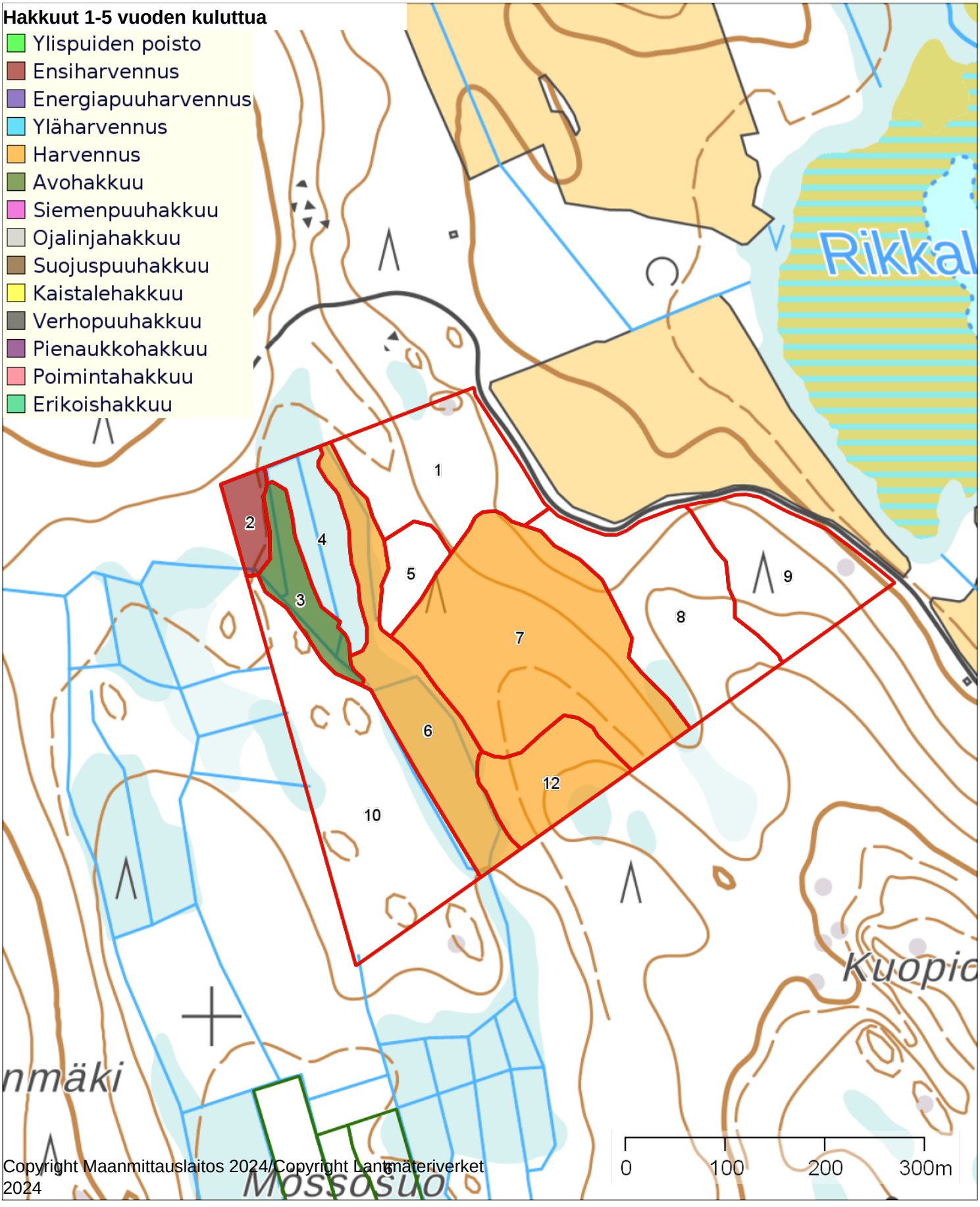

Copyright Maanmittauslaitos 2024/Copyright Lantmäteriverket 2024

Hakkuuehdotus 2033	1:5000	
Voi katsoa myös pari vuotta sitten ensiharvennettujen kuvioiden uutta käsittelyä		Koordinaatisto ETRS-TM35FIN Keskipiste (522364, 7055472) Tulostettu 19.10.2026

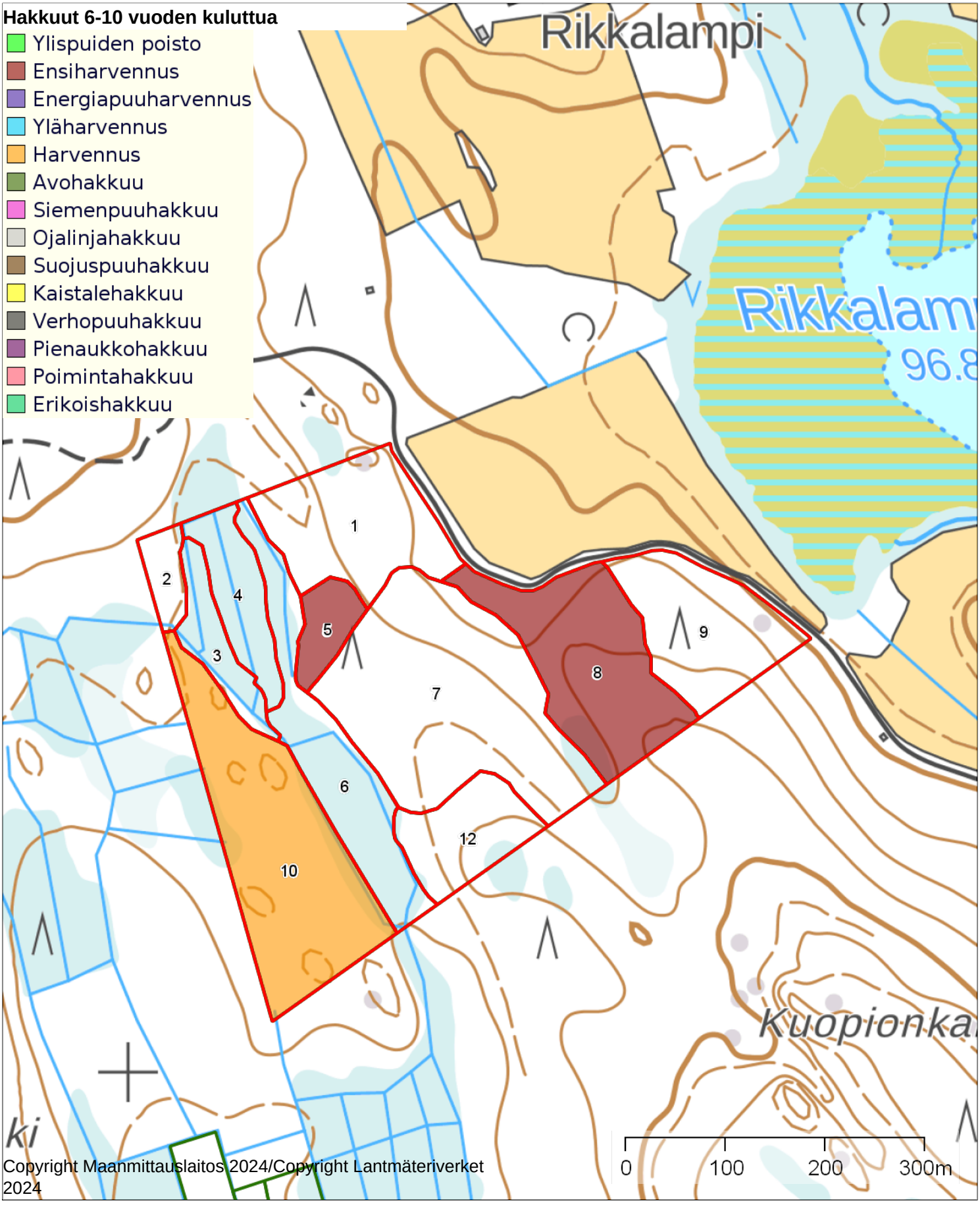

Copyright Maanmittauslaitos 2024/Copyright Lantmäteriverket 2024

Metsänkäyttöilmoitushistoria	1:5000	
Kiinteistö: KÄKINIEMI 762-405-9-6		Koordinaatisto ETRS-TM35FIN Keskipiste (522328, 7055424) Tulostettu 19.10.2026

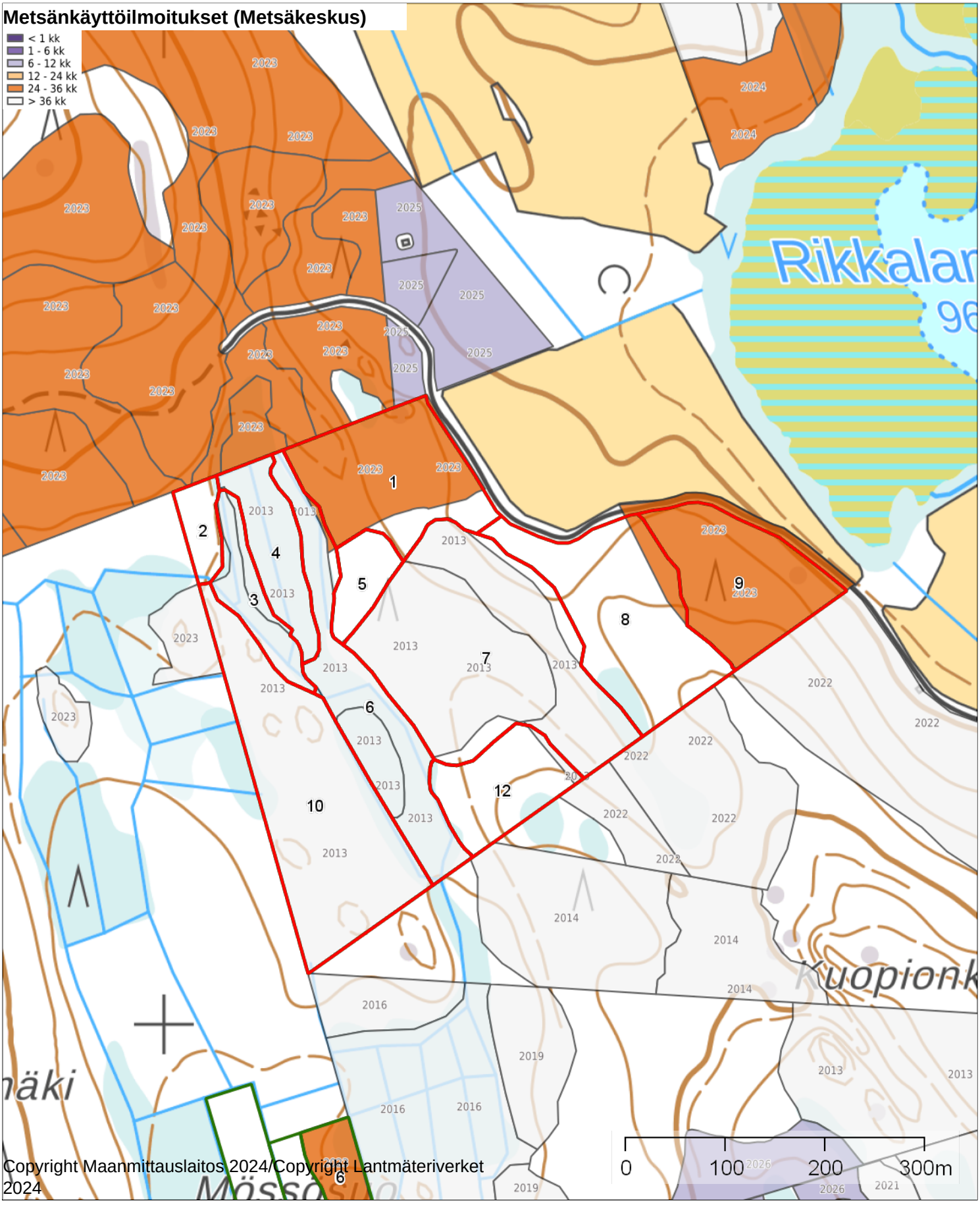

Copyright Maanmittauslaitos 2024/Copyright Lantmäteriverket 2024