Lähestyminen	1:50000	
Kiinteistö: MIKONAHO 507-411-1-141		Koordinaatisto ETRS-TM35FIN Keskipiste (464922, 6804263) Tulostettu 22.10.2026



Copyright Maanmittauslaitos
Copyright Maanmittauslaitos 2024/Copyright Lantmäteriverket 2024

Peruskartta	1:5000	
Kiinteistö: MIKONAHO 507-411-1-141		Koordinaatisto ETRS-TM35FIN Keskipiste (466594, 6802932) Tulostettu 22.10.2026

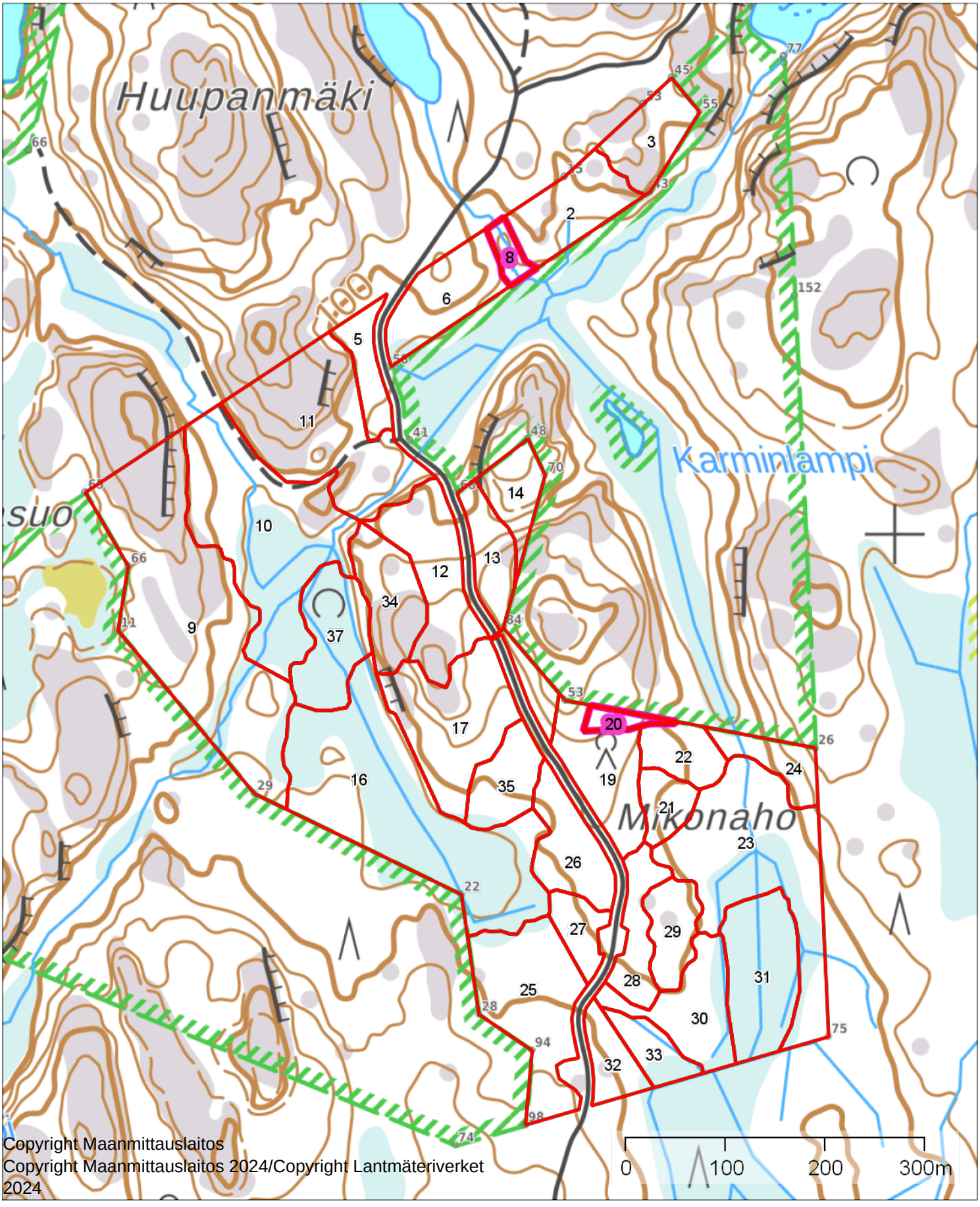

Copyright Maanmittauslaitos
Copyright Maanmittauslaitos 2024/Copyright Lantmäteriverket 2024

IK	1:5000	
Kiinteistö: MIKONAHO 507-411-1-141		Koordinaatisto ETRS-TM35FIN Keskipiste (466618, 6802947) Tulostettu 22.10.2026

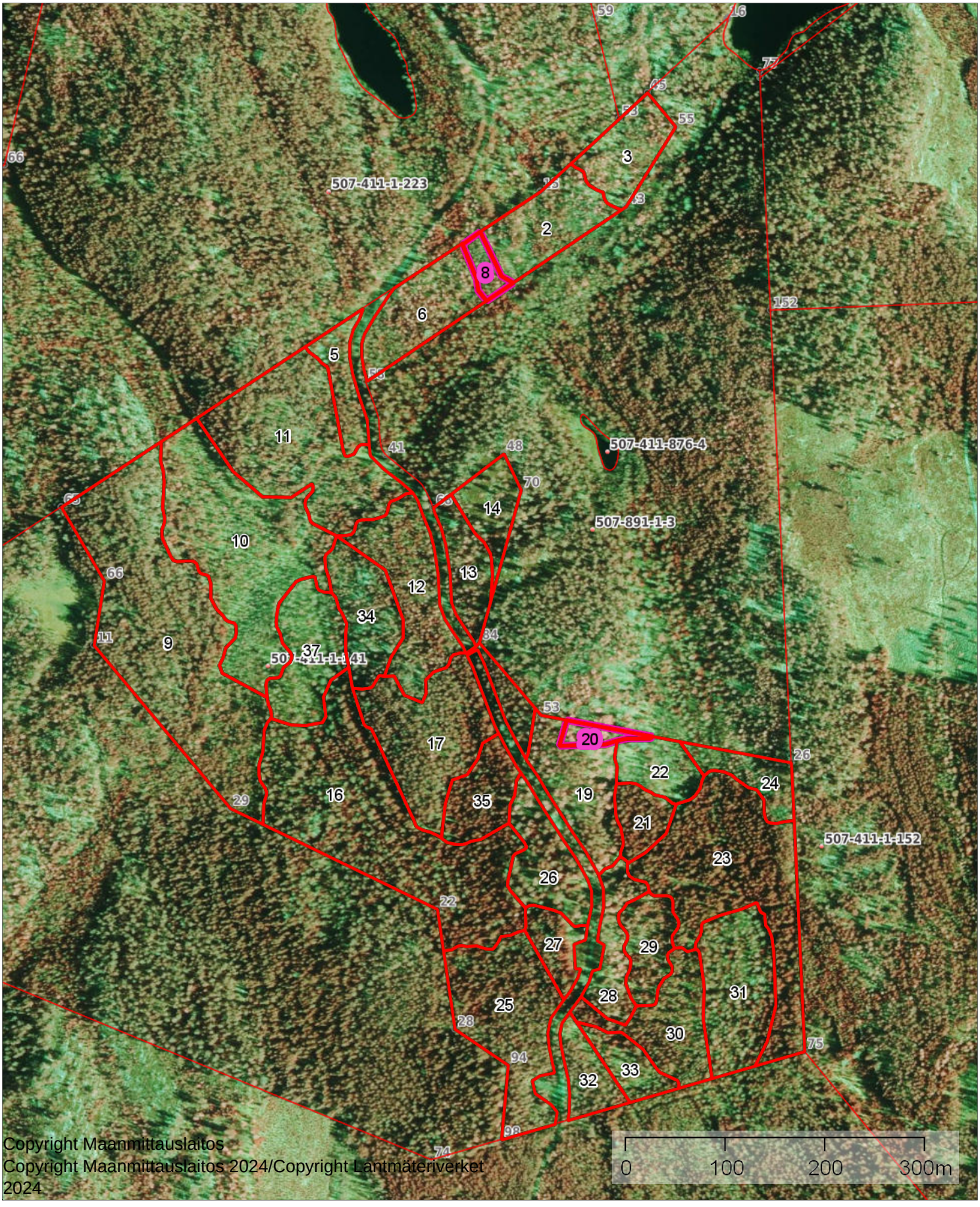

Copyright Maanmittauslaitos
Copyright Maanmittauslaitos 2024/Copyright Lantmäteriverket 2024

Latvusmalli 2021	1:5000	
Kiinteistö: MIKONAHO 507-411-1-141		Koordinaatisto ETRS-TM35FIN Keskipiste (466582, 6802935) Tulostettu 22.10.2026



Copyright Maanmittauslaitos
Copyright Maanmittauslaitos 2024/Copyright Mittausmateriverket 2024

Leimikkoehdotus 2027	1:5000	
Kiinteistö: MIKONAHO 507-411-1-141		Koordinaatisto ETRS-TM35FIN Keskipiste (466586, 6802931) Tulostettu 22.10.2026

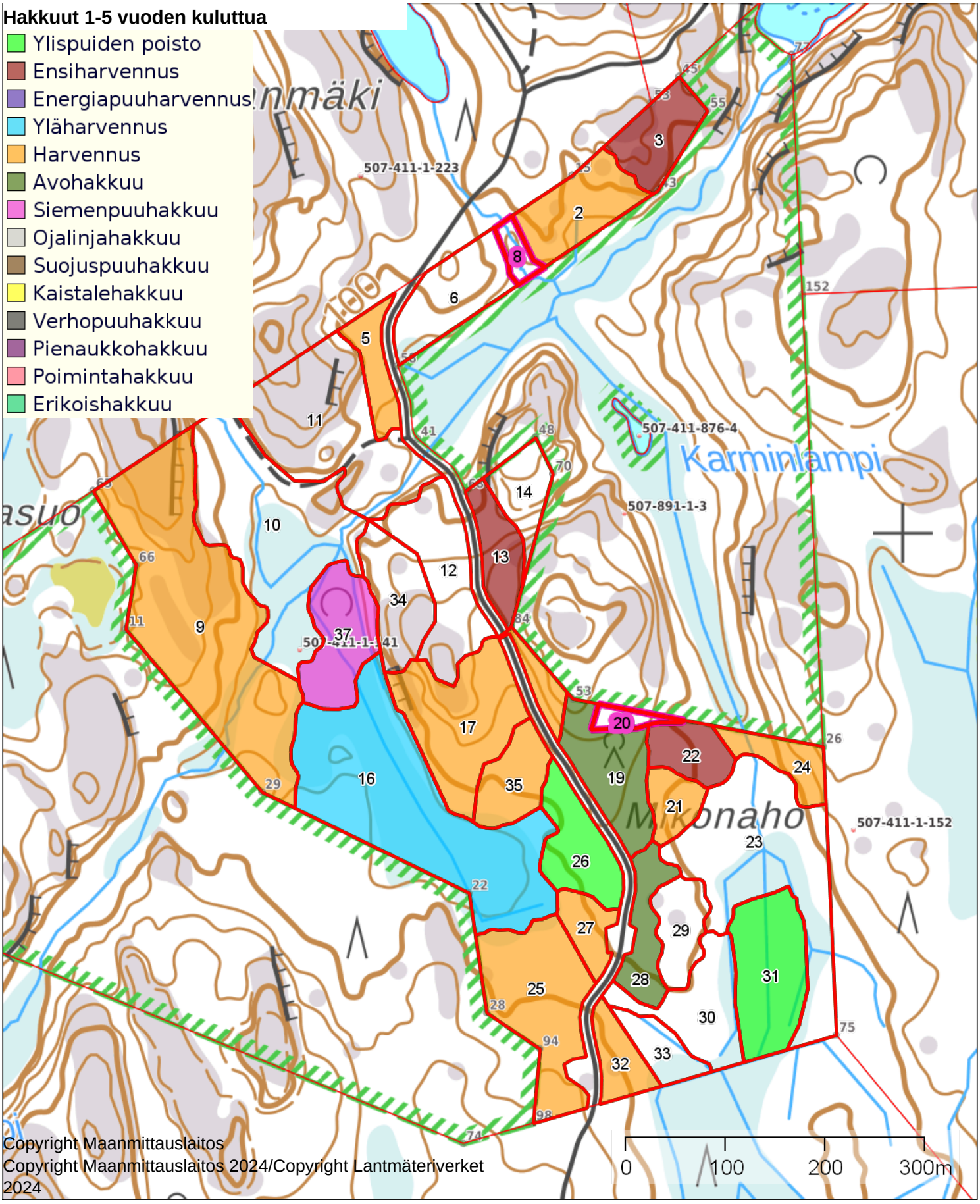

Copyright Maanmittauslaitos
Copyright Maanmittauslaitos 2024/Copyright Lantmäteriverket 2024

Leimikkoehdotus 2032	1:5000	
Kiinteistö: MIKONAHO 507-411-1-141		Koordinaatisto ETRS-TM35FIN Keskipiste (466574, 6802947) Tulostettu 22.10.2026

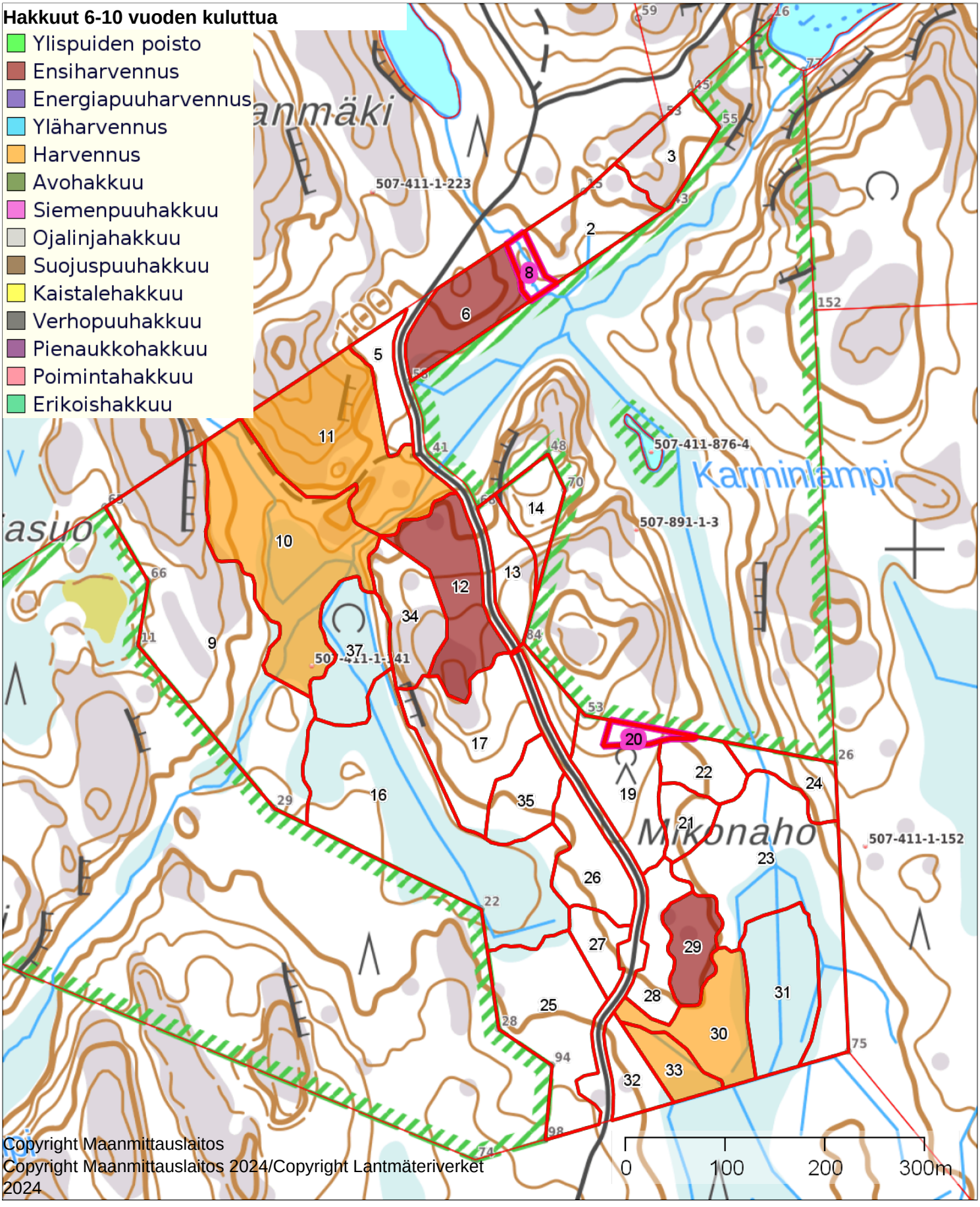

Copyright Maanmittauslaitos
Copyright Maanmittauslaitos 2024/Copyright Lantmäteriverket 2024