Kuviokartta

1:15000

Kiinteistö: Hippi 743-410-10-119

Koordinaatisto	ETRS-TM35FIN
Keskipiste	(296889, 6976832)
Tulostettu	26.10.2026

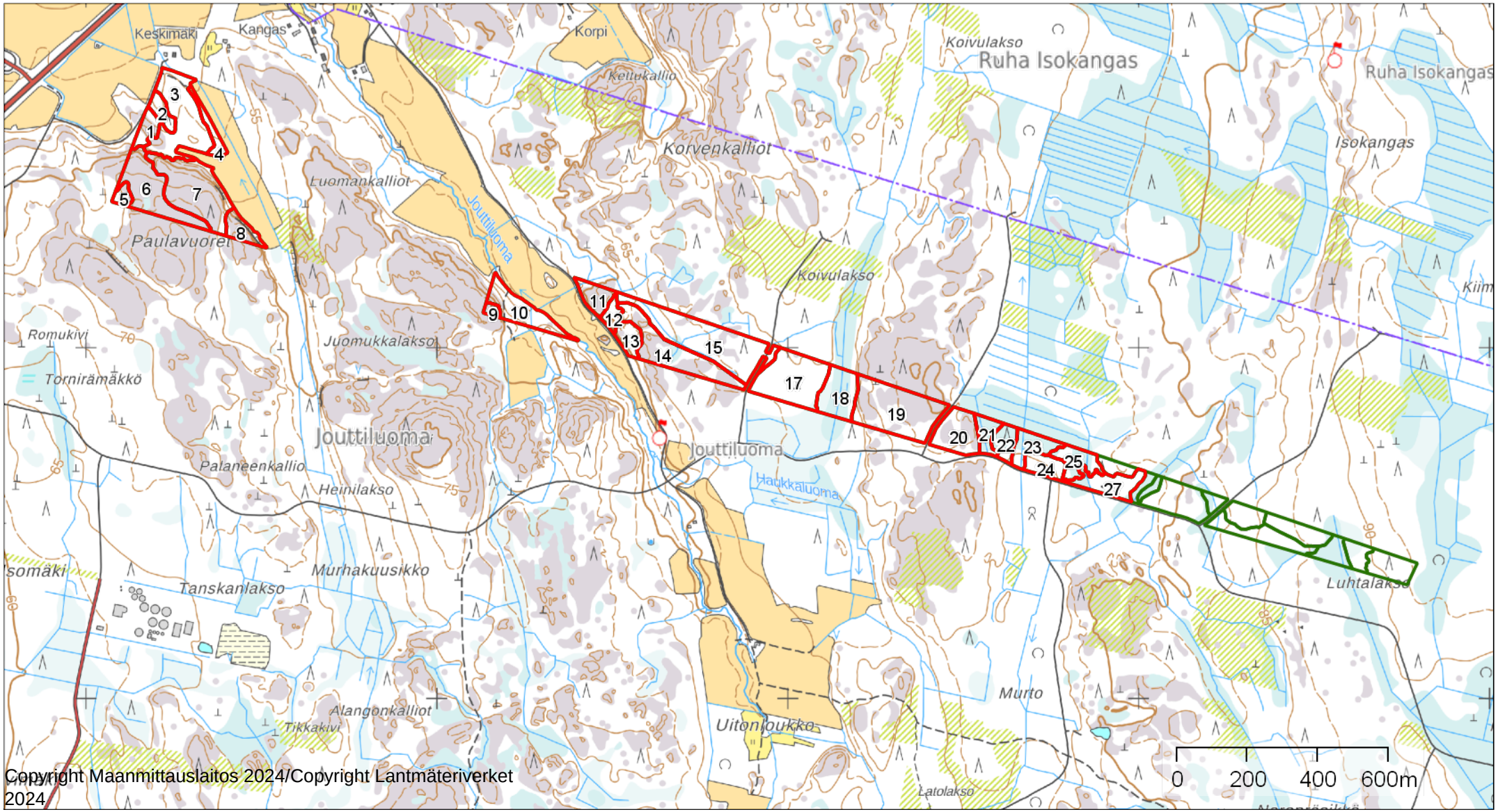

Copyright Maanmittauslaitos 2024/Copyright Lantmäteriverket 2024

Kuviokartta

1:11000

Kiinteistö: Hippi 743-410-10-119

Koordinaatisto	ETRS-TM35FIN
Keskipiste	(297511, 6976606)
Tulostettu	26.10.2026

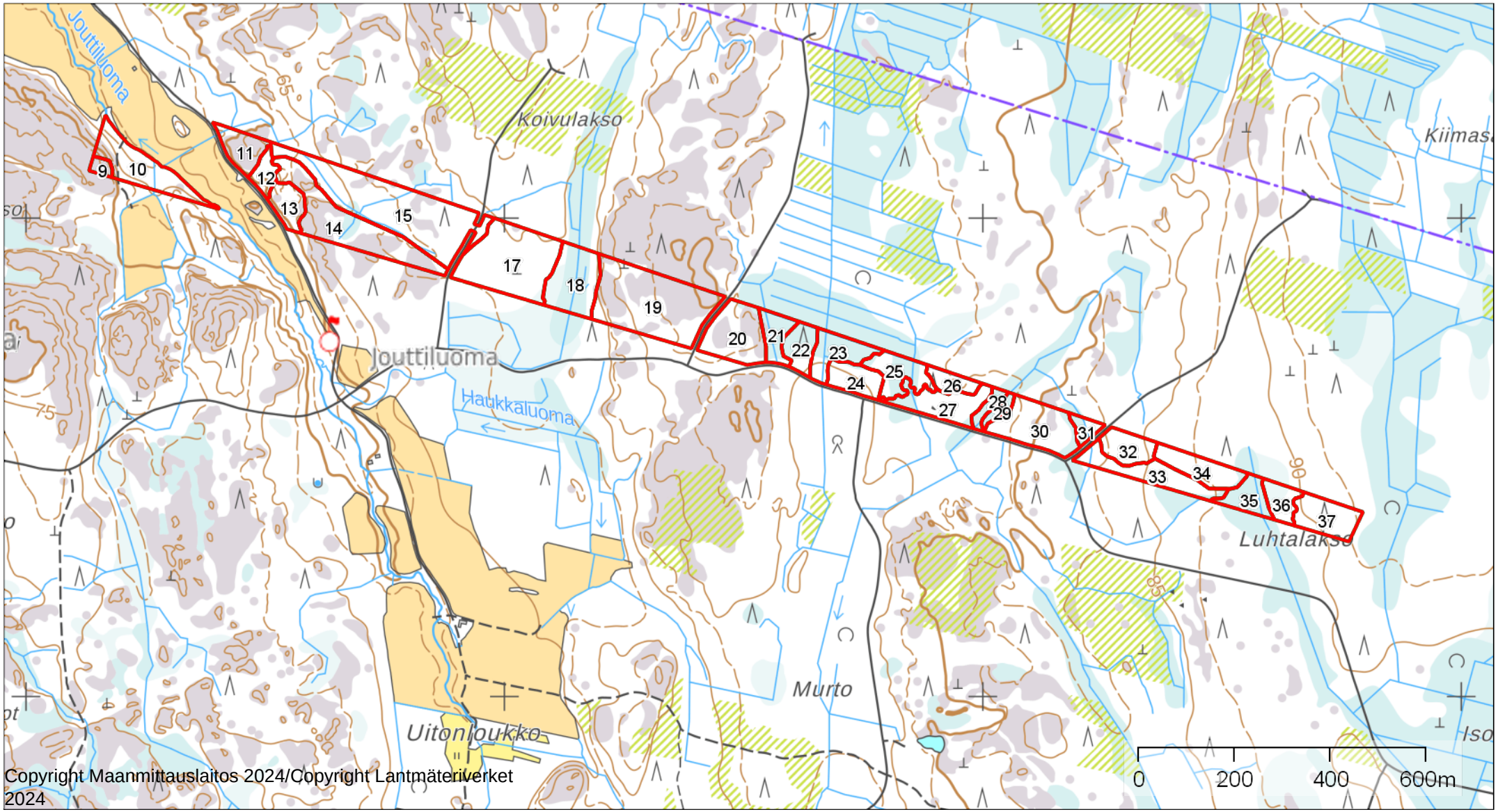

Copyright Maanmittauslaitos 2024/Copyright Lantmäteriverket 2024

Kuviokartta	1:5000	
Kiinteistö: Hippi 743-410-10-119		Koordinaatisto ETRS-TM35FIN Keskipiste (295383, 6977540) Tulostettu 26.10.2026

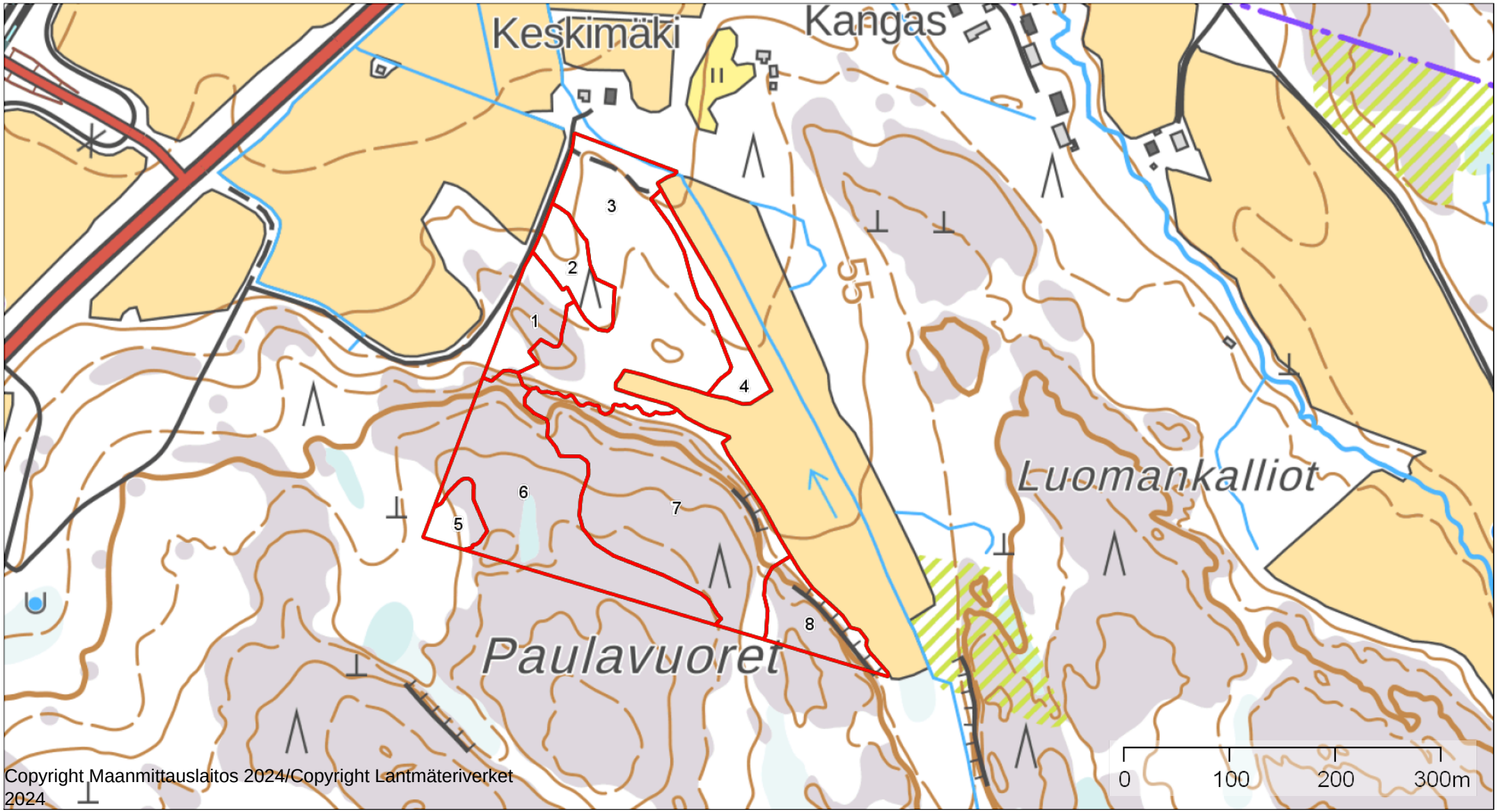

Copyright Maanmittauslaitos 2024/Copyright Lantmäteriverket 2024

Vääräväri ilmakuva	1:15000	
Kiinteistö: Hippi 743-410-10-119		Koordinaatisto ETRS-TM35FIN Keskipiste (297096, 6976909) Tulostettu 26.10.2026



Copyright Maanmittauslaitos 2024/Copyright Lantmäteriverket 2024

Puuston korkeusmalli

1:15000

Kiinteistö: Hippi 743-410-10-119

Koordinaatisto	ETRS-TM35FIN
Keskipiste	(297052, 6976857)
Tulostettu	26.10.2026

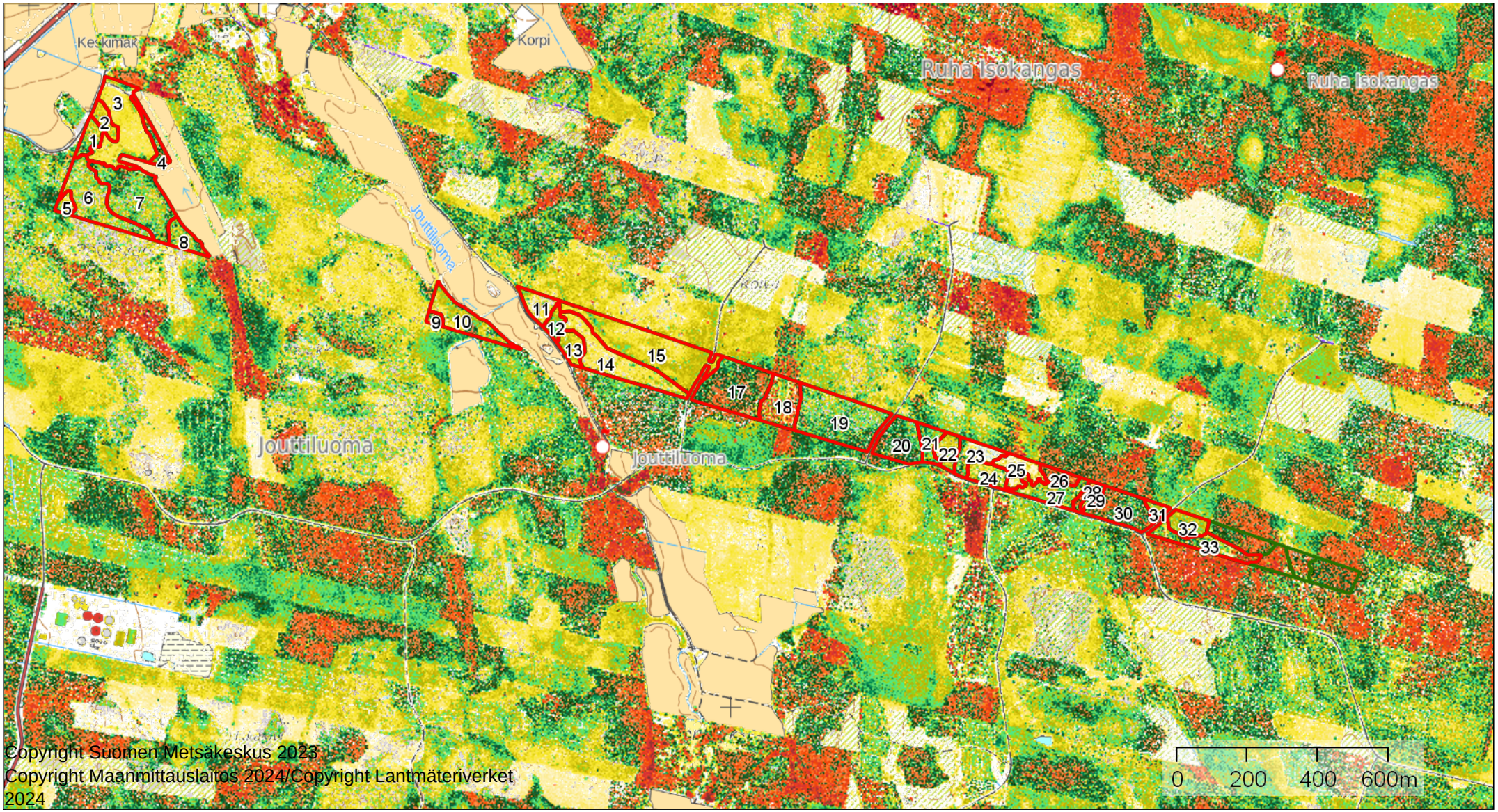

Copyright Suomen Metsäkeskus 2023
Copyright Maanmittauslaitos 2024/Copyright Lantmäteriverket 2024

Kasvillisuuden pintamalli

1:15000

Kiinteistö: Hippi 743-410-10-119

Koordinaatisto	ETRS-TM35FIN
Keskipiste	(297072, 6976821)
Tulostettu	26.10.2026



Copyright Maanmittauslaitos 2024/Copyright Lantmäteriverket 2024

Kehitysluokkakartta

1:17500

Kiinteistö: Hippi 743-410-10-119

Koordinaatisto	ETRS-TM35FIN
Keskipiste	(296536, 6977237)
Tulostettu	26.10.2026

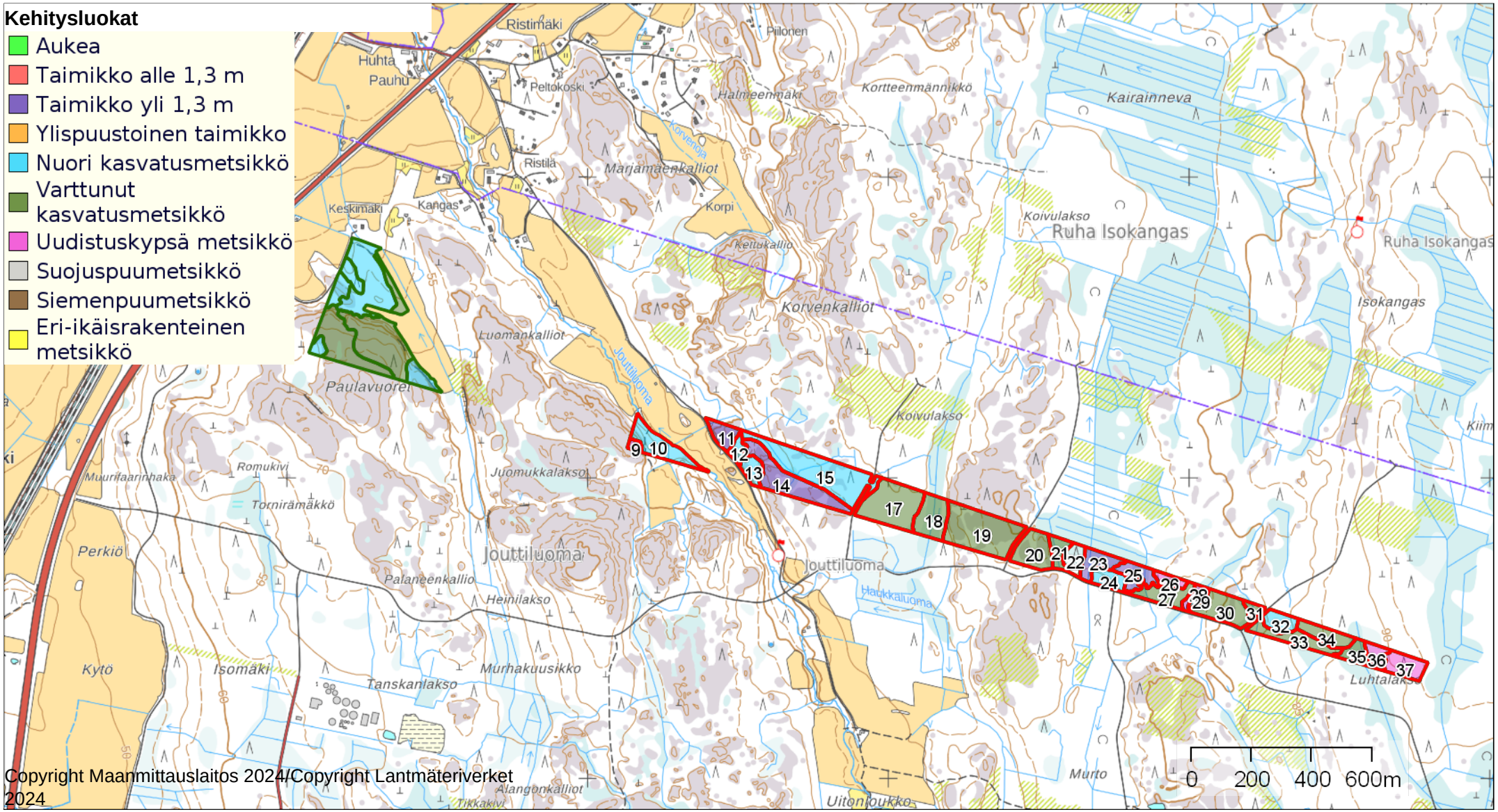

Copyright Maanmittauslaitos 2024/Copyright Lantmäteriverket 2024