KIINTEISTÖREKISTERIOTE 3.8.2026

Rekisteriyksikkö 263-414-1-30 HALMEAHO

Perustiedot

Kiinteistötunnus:	263-414-1-30	Rekisteröintipvm:	12.3.1991
Nimi:	HALMEAHO	Kokonaispinta-ala:	26,02 ha
Rekisteriyksikkölaji:	Tila	Maapinta-ala:	26,02 ha
Kunta:	Kiuruvesi (263)	Palstojen lukumäärä:	1
Arkistoviite:	12:483		

Muodostumistiedot

Kiinteistötoimitus tai viranomaispäätös:

Lohkominen Rekisteröintipvm: 12.3.1991

Rekisteriyksiköt ja määräalat, joista tämä rekisteriyksikkö on muodostunut:

Rekisteriyksiköstä:	Maapinta-ala (ha)
263-414-1-16 HALMEAHO	26,0200
Muodostumishetken pinta-ala yhteensä (ha):	26,0200

Erottamattomat määräalat ja erillisinä luovutetut yhteisalueosuudet

Kaavat ja rakennuskiellot

Rasitteet, käyttöoikeudet ja käyttörajoitukset

1) Tieoikeus (000-2019-K7037) / Leveys: 7 m

Rekisteröintipvm: 5.2.2019
Voimaantulopvm: 12.3.1991

Arkistoviite: 12:483
Oikeutetut: 263-414-1-30 HALMEAHO
Rasitetut: 263-414-1-29 RAIVIO

Osuudet yhteisiin alueisiin ja erityisiin etuuksiin

1) Yhteinen vesialue 263-876-8-0 Remekselän osakaskunta

Rekisteröintipvm: 22.5.1992
Osuuden suuruus: 0,007500 / 4,000000

Kiinteistötoimitukset ja viranomaispäätökset

Muita tietoja

1) Kartatta

Tulostettu kiinteistötietojärjestelmästä 3.8.2026.

Kiinteistörekisterin tiedoissa voi olla puutteita ja epätarkkuuksia.
Rekisteritiedoista katso tarkemmin www.maanmittauslaitos.fi/rekisteritiedot.

KIINTEISTÖREKISTERIOTE 2.9.2026

Rekisteriyksikkö 263-414-1-28 KUUSELA

Perustiedot

Kiinteistötunnus:	263-414-1-28	Rekisteröintipvm:	7.11.1988
Nimi:	KUUSELA	Kokonaispinta-ala:	44,94 ha
Rekisteriyksikkölaji:	Tila	Maapinta-ala:	44,94 ha
Kunta:	Kiuruvesi (263)	Palstojen lukumäärä:	2
Arkistoviite:	12:441		

Muodostumistiedot

Kiinteistötoimitus tai viranomaispäätös:

Lohkominen Rekisteröintipvm: 7.11.1988

Rekisteriyksiköt ja määräalat, joista tämä rekisteriyksikkö on muodostunut:

Rekisteriyksiköstä:	Maapinta-ala (ha)
263-414-1-6 KUUSELA	41,9100
Muodostumishetken pinta-ala yhteensä (ha):	41,9100

Erottamattomat määräalat ja erillisinä luovutetut yhteisalueosuudet

Kaavat ja rakennuskiellot

Rasitteet, käyttöoikeudet ja käyttörajoitukset

1) Tieoikeus (000-2019-K6976)

Rekisteröintipvm: 5.2.2019
Voimaantulopvm: 1.5.1915

Arkistoviite: 12:34-, (893/1976)
Oikeutetut: 263-414-1-28 KUUSELA
Rasitetut: 263-414-1-5 Mäntylä

Osuudet yhteisiin alueisiin ja erityisiin etuuksiin

1) Yhteinen vesialue 263-876-8-0 Remekselän osakaskunta

Rekisteröintipvm: 22.5.1992
Osuuden suuruus: 0,017000 / 4,000000

Kiinteistötoimitukset ja viranomaispäätökset

1) Erillisen vesijätön kiinteistöön liittäminen

Rekisteröintipvm: 18.3.2011

Arkistoviite: MMLm/15706/33/2010
Maapinta-alan muutos: +3,0270 ha
Muut kohdeyksiköt: 263-872-6-36, 263-872-878-1 Yhteiset venevalkamat

Muita tietoja

Tulostettu kiinteistötietojärjestelmästä 2.9.2026.

Kiinteistörekisterin tiedoissa voi olla puutteita ja epätarkkuuksia.
Rekisteritiedoista katso tarkemmin www.maanmittauslaitos.fi/rekisteritiedot.

KIINTEISTÖ KARTALLA 03.08.2026

263-414-1-30 HALMEAHO

Kiinteistötunnus:	263-414-1-30
Rekisteriyksikkölaji:	Tila (1)
Nimi:	HALMEAHO
Kunta:	Kiuruvesi (263)
Kylä/Kaupunginosa:	REMESKYLÄ (414)
Rekisteröintipäivämäärä:	12.03.1991
Palstojen lukumäärä:	1
Maapinta-ala:	26.02 ha

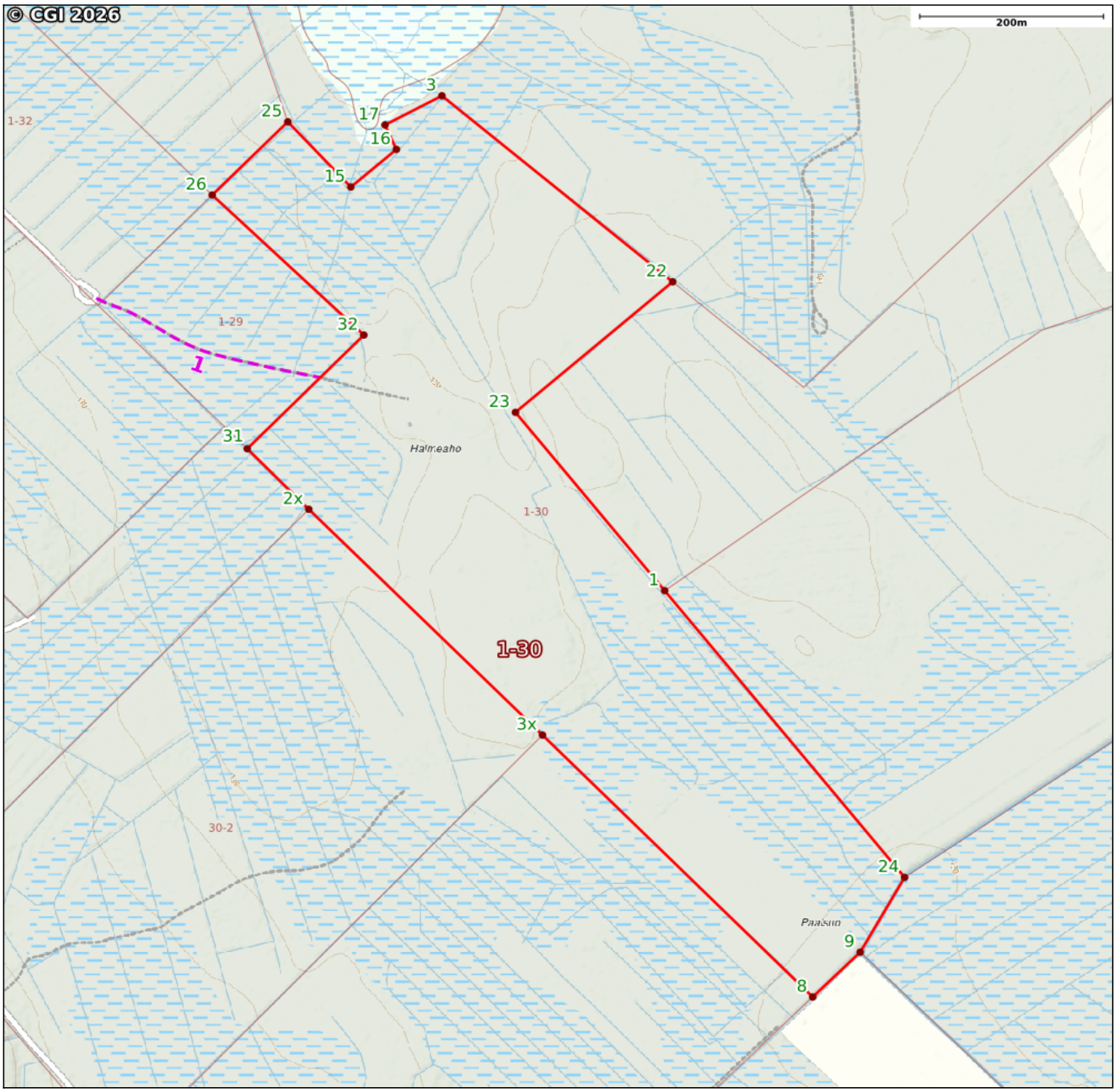

Kiinteistön raja- ja käyttöoikeusyksikkötiedot on haettu Kiinteistötietojärjestelmästä. Karttatulosteen sijaintitiedoissa voi olla epätarkkuuksia. Kiinteistön tarkka alueellinen ulottuvuus selviää toimitusasiakirjoista ja maastosta. Karttatulosteella näytetään käyttöoikeusyksiköt, joiden sijaintitieto on merkitty kiinteistön alueelle tai sen läheisyyteen. Kiinteistöä rasittavat käyttöoikeusyksiköt selviävät kiinteistörekisteriotteesta. Taustakartta on viitteellinen. © MML ja kunnat

Karttatulosteella näytetään kaikki tulostusalueelle osuvat käyttöoikeusyksiköiden osat, joiden sijaintitieto on Maanmittauslaitoksen kiinteistörekisterissä merkitty kiinteistön alueelle tai sen läheisyyteen. Kiinteistöä rasittavat käyttöoikeusyksiköt selviävät kiinteistörekisteriotteesta

Käyttöoikeusyksikönosat

Numero:	1
Tunnus:	000-2019-K007037
Osa:	1 / 1
Laji:	Tieoikeus
Leveys:	7

KIINTEISTÖ KARTALLA 02.09.2026

263-414-1-28 KUUSELA

Kiinteistötunnus:	263-414-1-28
Rekisteriyksikkölaji:	Tila (1)
Nimi:	KUUSELA
Kunta:	Kiuruvesi (263)
Kylä/Kaupunginosa:	REMESKYLÄ (414)
Rekisteröintipäivämäärä:	07.11.1988
Palstojen lukumäärä:	2
Maapinta-ala:	44.937 ha

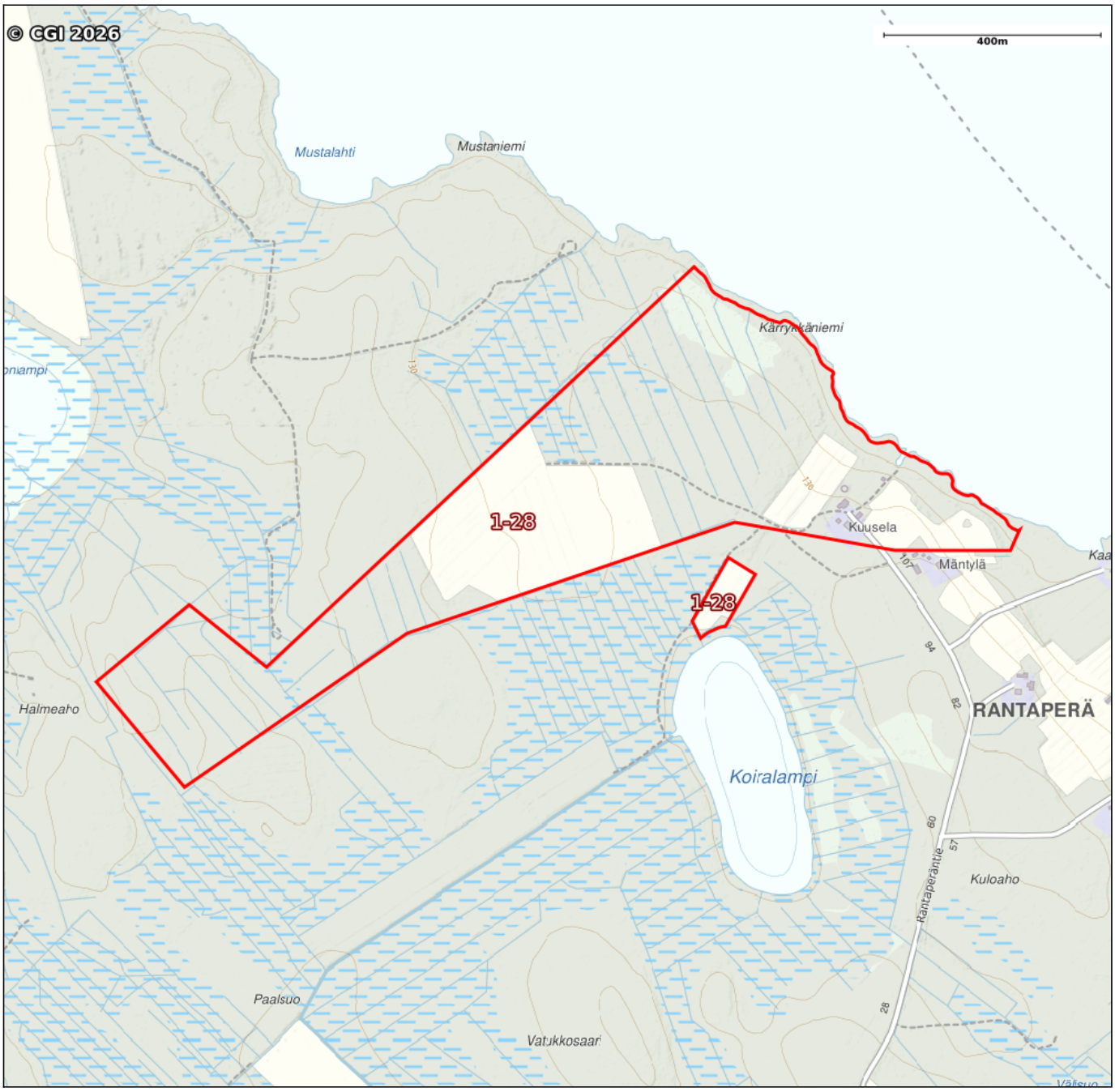

Kiinteistön raja- ja käyttöoikeusyksikkötiedot on haettu Kiinteistötietojärjestelmästä. Karttatulosteen sijaintitiedoissa voi olla epätarkkuuksia. Kiinteistön tarkka alueellinen ulottuvuus selviää toimitusasiakirjoista ja maastosta. Karttatulosteella näytetään käyttöoikeusyksiköt, joiden sijaintitieto on merkitty kiinteistön alueelle tai sen läheisyyteen. Kiinteistöä rasittavat käyttöoikeusyksiköt selviävät kiinteistörekisteriotteesta. Taustakartta on viitteellinen. © MML ja kunnat

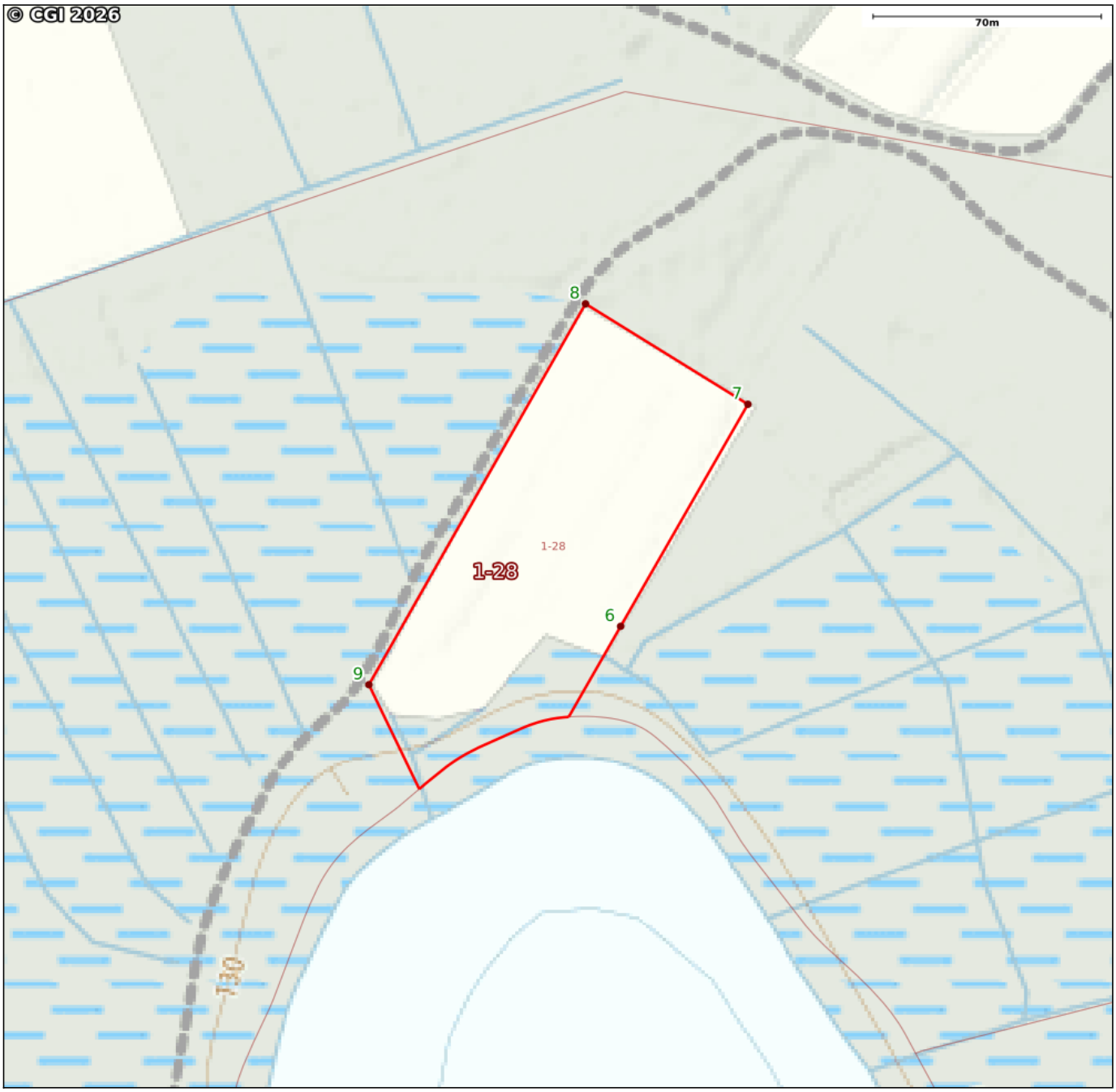

Kiinteistön raja- ja käyttöoikeusyksikkötiedot on haettu Kiinteistötietojärjestelmästä. Karttatulosteen sijaintitiedoissa voi olla epätarkkuuksia. Kiinteistön tarkka alueellinen ulottuvuus selviää toimitusasiakirjoista ja maastosta. Karttatulosteella näytetään käyttöoikeusyksiköt, joiden sijaintitieto on merkitty kiinteistön alueelle tai sen läheisyyteen. Kiinteistöä rasittavat käyttöoikeusyksiköt selviävät kiinteistörekisteriotteesta. Taustakartta on viitteellinen. © MML ja kunnat



Kiinteistön raja- ja käyttöoikeusyksikkötiedot on haettu Kiinteistötietojärjestelmästä. Karttatulosteen sijaintitiedoissa voi olla epätarkkuuksia. Kiinteistön tarkka alueellinen ulottuvuus selviää toimitusasiakirjoista ja maastosta. Karttatulosteella näytetään käyttöoikeusyksiköt, joiden sijaintitieto on merkitty kiinteistön alueelle tai sen läheisyyteen. Kiinteistöä rasittavat käyttöoikeusyksiköt selviävät kiinteistörekisteriotteesta. Taustakartta on viitteellinen. © MML ja kunnat

Karttatulosteella näytetään kaikki tulostusalueelle osuvat käyttöoikeusyksiköiden osat, joiden sijaintitieto on Maanmittauslaitoksen kiinteistörekisterissä merkitty kiinteistön alueelle tai sen läheisyyteen. Kiinteistöä rasittavat käyttöoikeusyksiköt selviävät kiinteistörekisteriotteesta

Käyttöoikeusyksikönosat

Numero:	1
Tunnus:	000-2019-K006976
Osa:	1 / 1
Laji:	Tieoikeus