Perustiedot

Kiinteistötunnus:	739-409-1-337	Rekisteröintipvm:	21.10.1998
Nimi:	Mäkipelto	Kokonaispinta-ala:	26,40 ha
Rekisteriyksikkölaji:	Tila	Maapinta-ala:	26,40 ha
Kunta:	Savitaipale (739)	Palstojen lukumäärä:	2
Arkistoviite:	739:1998:51		

Muodostumistiedot

Kiinteistötoimitus tai viranomaispäätös:
Lohkominen Rekisteröintipvm: 21.10.1998

Rekisteriyksiköt ja määräalat, joista tämä rekisteriyksikkö on muodostunut:

Rekisteriyksiköstä:	Maapinta-ala (ha)
739-409-1-304 MÄKIPELTO	41,1683
Muodostumishetken pinta-ala yhteensä (ha):	41,1683

739-409-1-337 on kiinteistön 739-409-1-304 kantakiinteistö

Erottamattomat määräalat ja erillisinä luovutetut yhteisalueosuudet

1) 739-409-1-337-M605 Alkuperäinen saanto: 21.4.2026 Rekisteröintipvm: 28.4.2026

Kaavat ja rakennuskiellot

1) Yleiskaava (739-160305§30)
Hyväksymis-/vahvistamispvm: 16.3.2005 Voimaantulopvm: 21.4.2005
Kaavan arkistotunnus: MMLm/47116/423/2005

Rasitteet, käyttöoikeudet ja käyttörajoitukset

1) Tieoikeus (000-2005-K11590)
Hakulinniemen metsätie

Tieoikeus /1 Leveys: 12 m Rekisteröintipvm: 22.9.2005
Arkistoviite: MMLm/25662/33/2005
Oikeutetut: Yksityistien tiekunnan osakkaat
Rasitettu: 739-409-1-337 Mäkipelto
Rajaukset:
Väliaikainen tieoikeus 16 m v. 2007 loppuun

Tieoikeus /2 Leveys: 12 m Rekisteröintipvm: 22.9.2005
Arkistoviite: MMLm/25662/33/2005
Oikeutetut: Yksityistien tiekunnan osakkaat
Rasitettu: 739-409-1-337 Mäkipelto

Tieoikeus /3 Leveys: 12 m Rekisteröintipvm: 22.9.2005
Arkistoviite: MMLm/25662/33/2005
Oikeutetut: Yksityistien tiekunnan osakkaat
Rasitettu: 739-409-1-337 Mäkipelto

2) Tieoikeus (000-2005-K11626) / Leveys: 5 m
Rekisteröintipvm: 22.9.2005
Arkistoviite: MMLm/25662/33/2005
Oikeutetut: 739-409-1-337 Mäkipelto, 739-409-1-434 Alatalo
Rasitetut: 739-409-1-337 Mäkipelto

3) Tieoikeus (000-2011-K3035) / Leveys: 4 m
Rekisteröintipvm: 21.1.2011
Voimaantulopvm: 30.5.1972
Arkistoviite: 9:61
Oikeutetut: 739-409-1-137 Lummeniemi
Rasitetut: 739-409-1-337 Mäkipelto

4) Tieoikeus (000-2025-K15314)

Tieoikeus /1 Leveys: 5 m
Rekisteröintipvm: 21.10.2025
Arkistoviite: MMLm/15619/33/2025
Oikeutetut: 739-409-1-432 Pikku-Hutikka
Rasitetut: 739-409-1-337 Mäkipelto

Tieoikeus /2 Leveys: 5 m
Rekisteröintipvm: 21.10.2025
Arkistoviite: MMLm/15619/33/2025
Oikeutetut: 739-409-1-337 Mäkipelto
Rasitetut: 739-409-1-432 Pikku-Hutikka

Osuudet yhteisiin alueisiin ja erityisiin etuuksiin

1) Yhteinen vesialue 739-876-8-0 Kuivaisen osakaskunta
Rekisteröintipvm: 12.4.1989
Osuuden suuruus: 0,004102 / 1,000000

2) Yhteinen maa-alue 739-878-1-0 Kuivaisen jakokunnan saaret (useassa kunnassa)
Rekisteröintipvm: 4.8.1994
Osuuden suuruus: 0,004380 / 1,000000

Kiinteistötoimitukset ja viranomaispäätökset

1) Lohkominen
Rekisteröintipvm: 29.9.2006
Arkistoviite: MMLm/14409/33/2006
Muodostetut rekisteriyksiköt: 739-409-1-399 Haimila, 739-409-1-400 Kalliorinne
Maapinta-alan muutos: -10,4050 ha
Muodostajakiinteistö 739-409-1-337 jäi kantakiinteistöksi

2) Pinta-alan korjaus
Rekisteröintipvm: 29.9.2006
Arkistoviite: MMLm/14409/33/2006
Maapinta-alan muutos: +0,0367 ha

3) Lohkominen
Rekisteröintipvm: 8.7.2023
Arkistoviite: MMLm/5640/33/2023
Muodostetut rekisteriyksiköt: 739-409-1-427 Saukkorinne
Maapinta-alan muutos: -1,0496 ha
Muodostajakiinteistö 739-409-1-337 jäi kantakiinteistöksi

4) Lohkominen
Rekisteröintipvm: 13.7.2024
Arkistoviite: MMLm/5349/33/2024
Muodostetut rekisteriyksiköt: 739-409-1-430 Kannelniemi
Maapinta-alan muutos: -1,1729 ha
Muodostajakiinteistö 739-409-1-337 jäi kantakiinteistöksi

5) Lohkominen
Rekisteröintipvm: 21.10.2025
Arkistoviite: MMLm/15619/33/2025
Muodostetut rekisteriyksiköt: 739-409-1-432 Pikku-Hutikka
Maapinta-alan muutos: -1,0715 ha
Muodostajakiinteistö 739-409-1-337 jäi kantakiinteistöksi

6) Lohkominen — Rekisteröintipvm: 22.10.2025
Arkistoviite: MMLm/11472/33/2025
Muodostetut rekisteriyksiköt: 739-409-1-431 Saukkoharju
Maapinta-alan muutos: -1,1070 ha
Muodostajakiinteistö 739-409-1-337 jäi kantakiinteistöksi

Muita tietoja

1) Kartatta — Rekisteröintipvm: 21.10.1998

Tulostettu kiinteistötietojärjestelmästä 17.7.2026.

Kiinteistörekisterin tiedoissa voi olla puutteita ja epätarkkuuksia.
Rekisteritiedoista katso tarkemmin www.maanmittauslaitos.fi/rekisteritiedot.

KIINTEISTÖ KARTALLA 17.07.2026

739-409-1-337 Mäkipelto

Kiinteistötunnus:	739-409-1-337
Rekisteriyksikkölaji:	Tila (1)
Nimi:	Mäkipelto
Kunta:	Savitaipale (739)
Kylä/Kaupunginosa:	KORHOLA (409)
Rekisteröintipäivämäärä:	21.10.1998
Palstojen lukumäärä:	2
Maapinta-ala:	26.399 ha

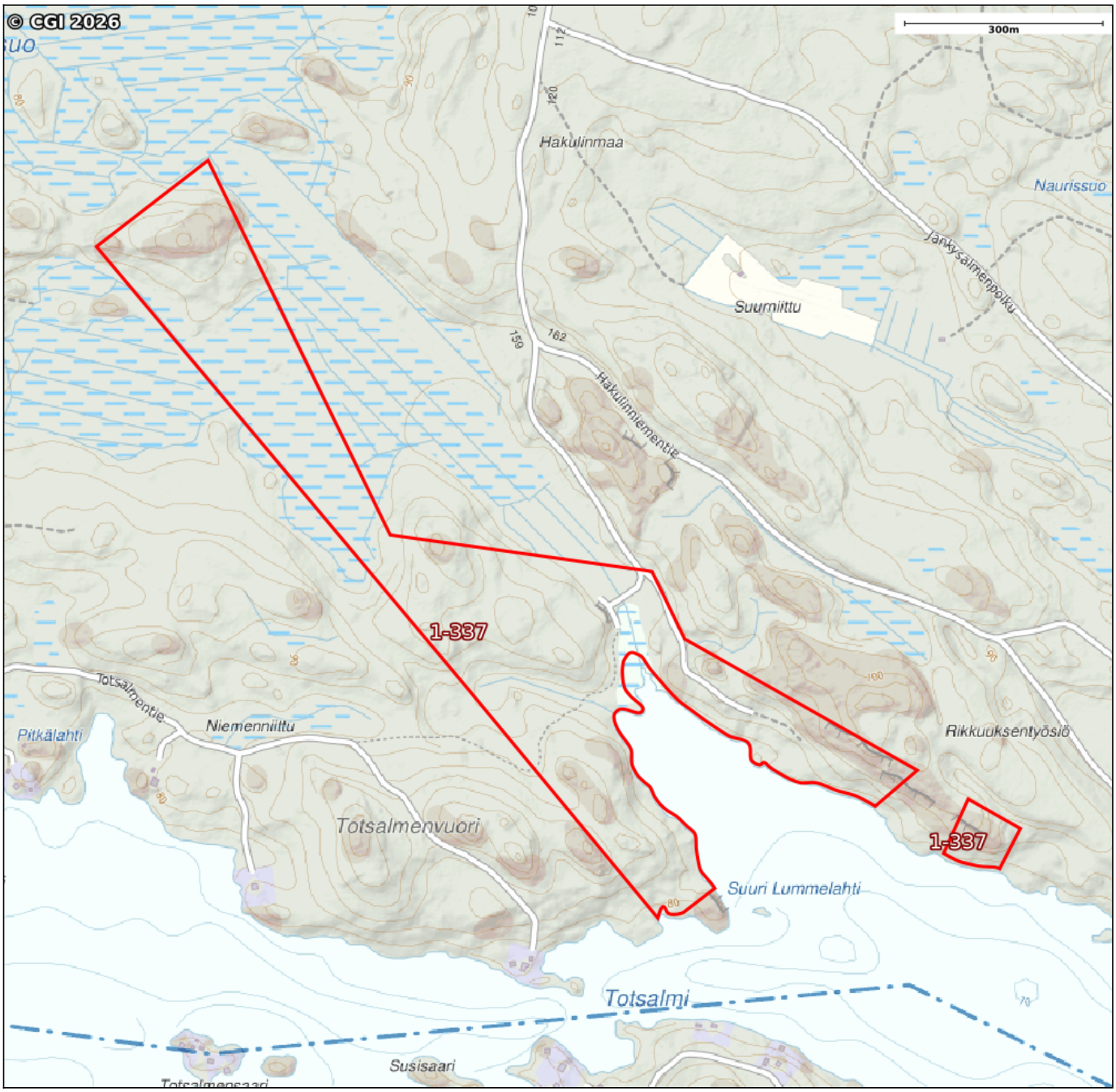

Kiinteistön raja- ja käyttöoikeusyksikkötiedot on haettu Kiinteistötietojärjestelmästä. Karttatulosteen sijaintitiedoissa voi olla epätarkkuuksia. Kiinteistön tarkka alueellinen ulottuvuus selviää toimitusasiakirjoista ja maastosta. Karttatulosteella näytetään käyttöoikeusyksiköt, joiden sijaintitieto on merkitty kiinteistön alueelle tai sen läheisyyteen. Kiinteistöä rasittavat käyttöoikeusyksiköt selviävät kiinteistörekisteriotteesta. Taustakartta on viitteellinen. © MML ja kunnat

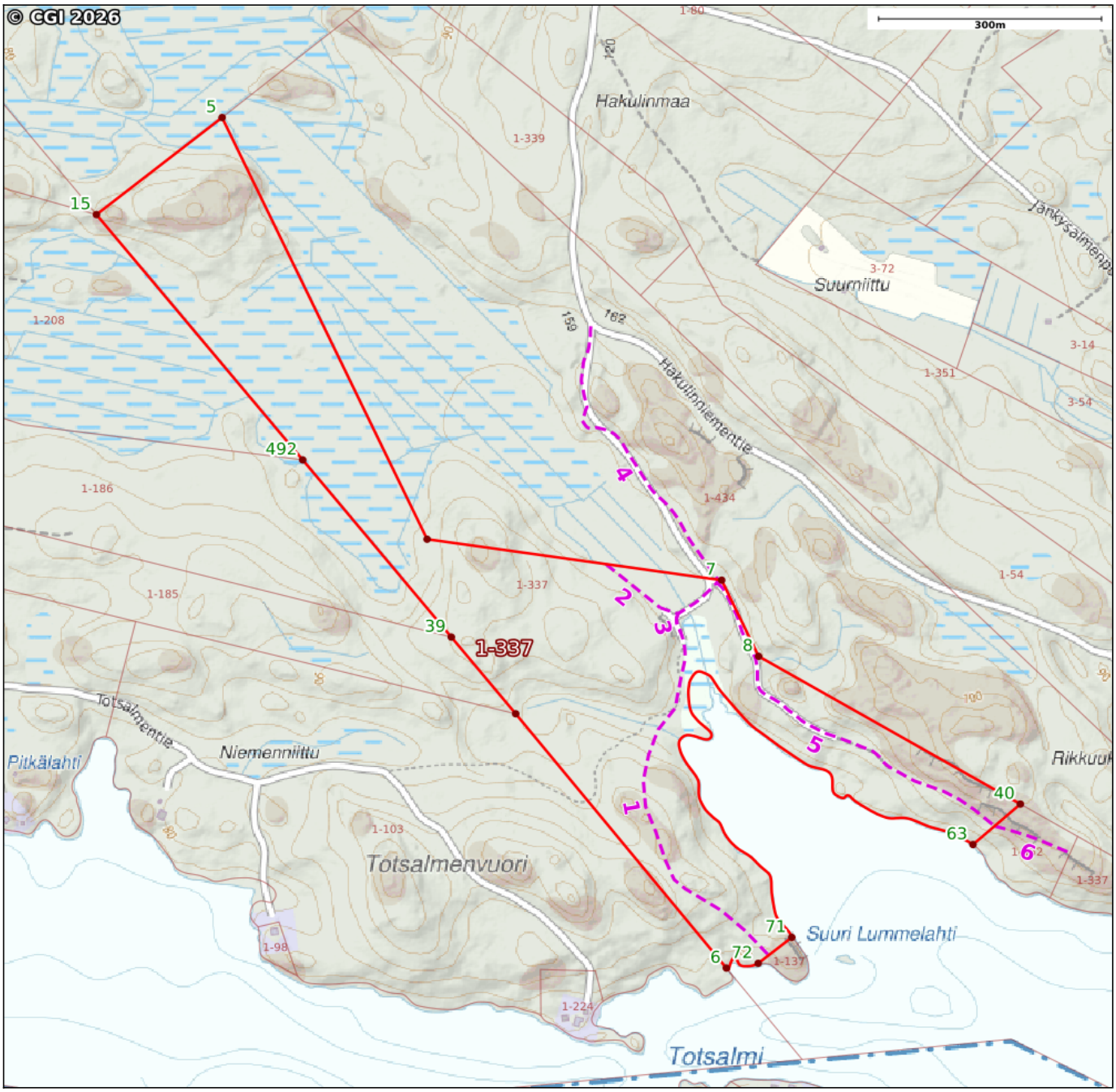

Kiinteistön raja- ja käyttöoikeusyksikkötiedot on haettu Kiinteistötietojärjestelmästä. Karttatulosteen sijaintitiedoissa voi olla epätarkkuuksia. Kiinteistön tarkka alueellinen ulottuvuus selviää toimitusasiakirjoista ja maastosta. Karttatulosteella näytetään käyttöoikeusyksiköt, joiden sijaintitieto on merkitty kiinteistön alueelle tai sen läheisyyteen. Kiinteistöä rasittavat käyttöoikeusyksiköt selviävät kiinteistörekisteriotteesta. Taustakartta on viitteellinen. © MML ja kunnat

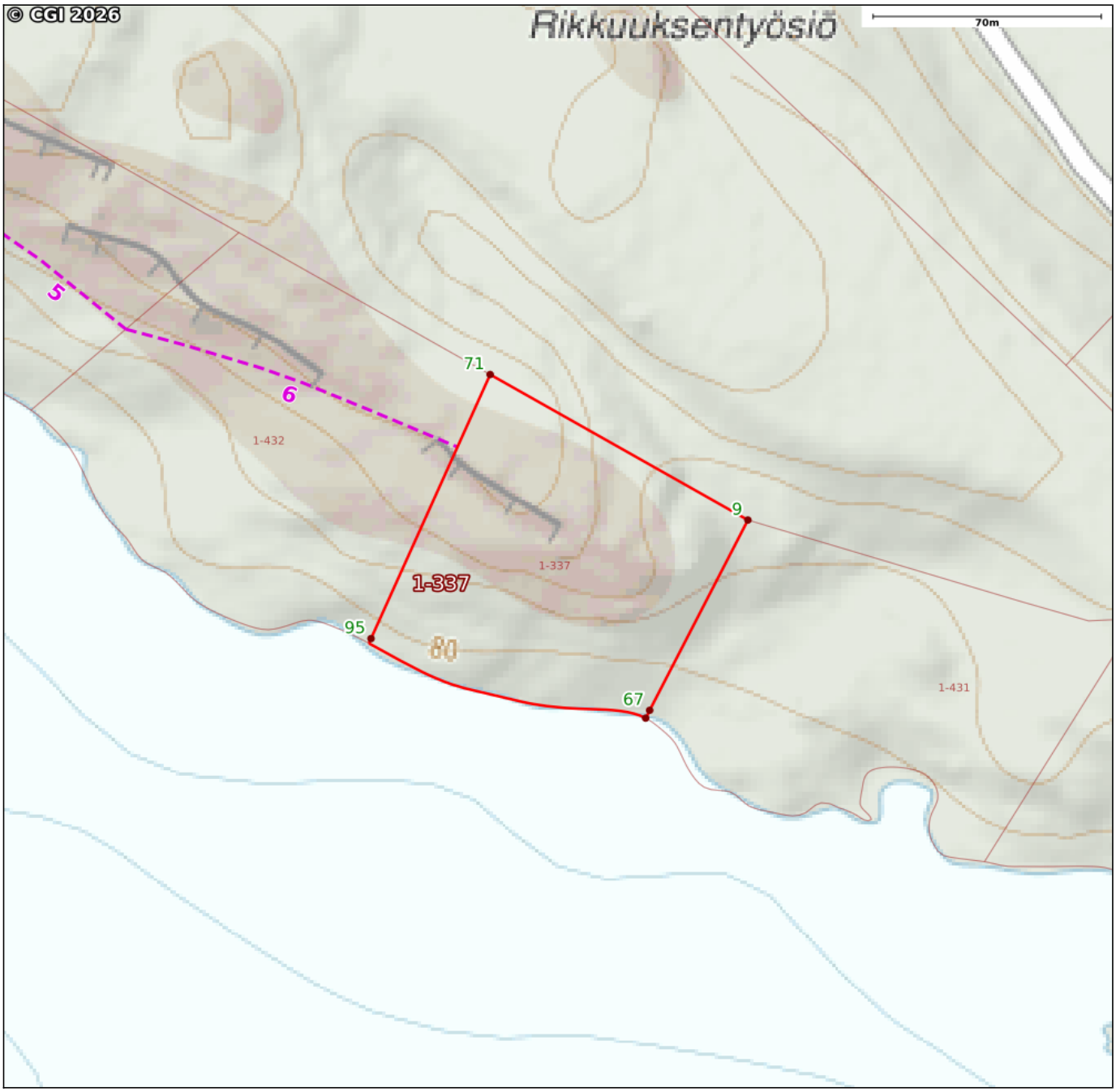

Kiinteistön raja- ja käyttöoikeusyksikkötiedot on haettu Kiinteistötietojärjestelmästä. Karttatulosteen sijaintitiedoissa voi olla epätarkkuuksia. Kiinteistön tarkka alueellinen ulottuvuus selviää toimitusasiakirjoista ja maastosta. Karttatulosteella näytetään käyttöoikeusyksiköt, joiden sijaintitieto on merkitty kiinteistön alueelle tai sen läheisyyteen. Kiinteistöä rasittavat käyttöoikeusyksiköt selviävät kiinteistörekisteriotteesta. Taustakartta on viitteellinen. © MML ja kunnat

Karttatulosteella näytetään kaikki tulostusalueelle osuvat käyttöoikeusyksiköiden osat, joiden sijaintitieto on Maanmittauslaitoksen kiinteistörekisterissä merkitty kiinteistön alueelle tai sen läheisyyteen. Kiinteistöä rasittavat käyttöoikeusyksiköt selviävät kiinteistörekisteriotteesta

Käyttöoikeusyksikönosat

Numero:	1
Tunnus:	000-2011-K003035
Osa:	1 / 1
Laji:	Tieoikeus
Leveys:	4

Numero:	2
Tunnus:	000-2005-K011626
Osa:	1 / 1
Laji:	Tieoikeus
Leveys:	5

Numero:	3
Tunnus:	000-2005-K011590
Osa:	3 / 6
Nimi:	Hakulinniemen metsätie
Laji:	Tieoikeus
Leveys:	12

Numero:	4
Tunnus:	000-2005-K011590
Osa:	2 / 6
Nimi:	Hakulinniemen metsätie
Laji:	Tieoikeus
Leveys:	12

Numero:	5
Tunnus:	000-2025-K015314
Osa:	1 / 2
Laji:	Tieoikeus
Leveys:	5

Numero:	6
Tunnus:	000-2025-K015314
Osa:	2 / 2
Laji:	Tieoikeus
Leveys:	5