Kuviokartta	1:8000	
Kiinteistö: Mäkipelto 739-409-1-337		Koordinaatisto ETRS-TM35FIN Keskipiste (541545, 6793070) Tulostettu 13.10.2026

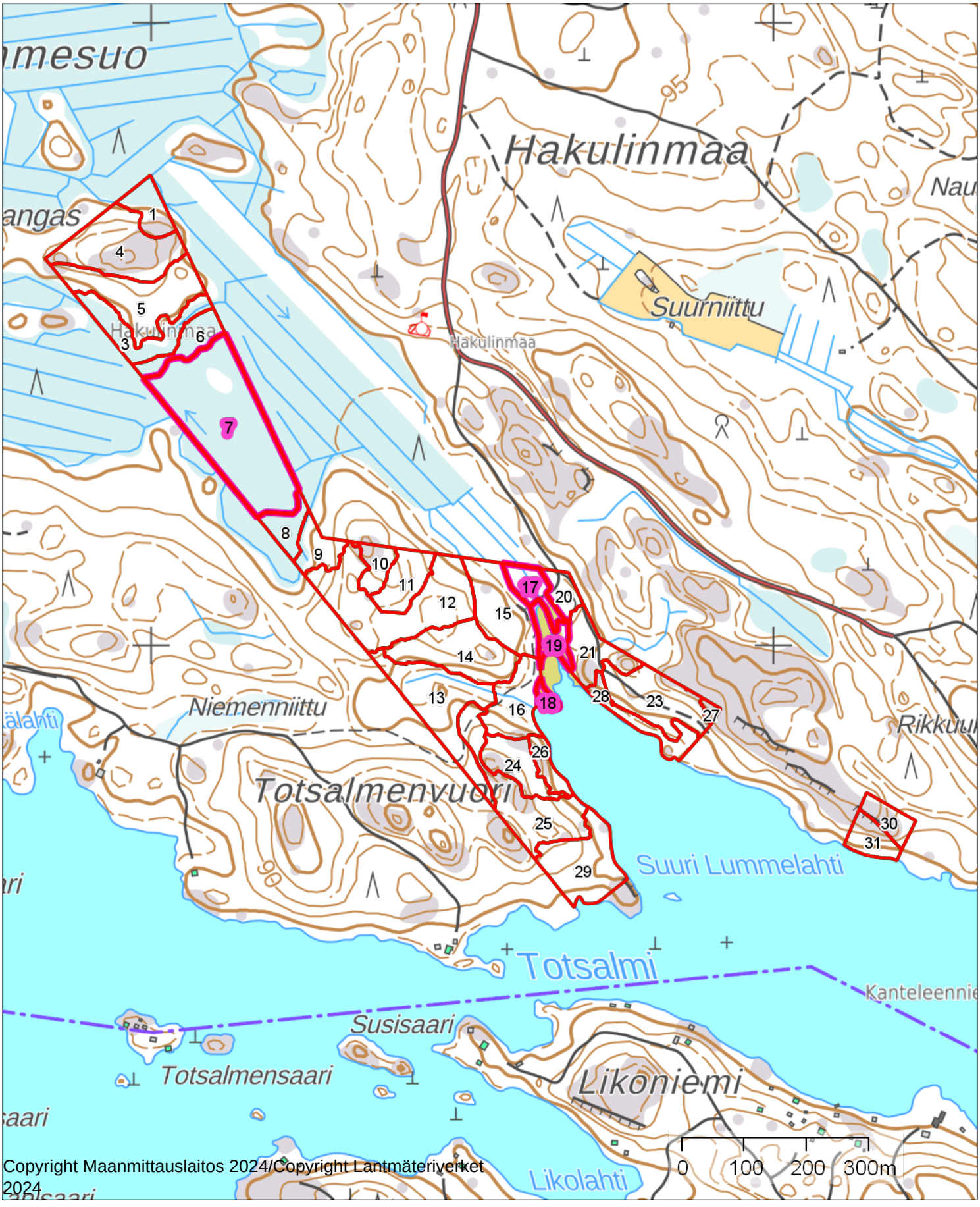

Copyright Maanmittauslaitos 2024/Copyright Lantmäteriverket 2024

Vääräväri ilmakuva	1:8000	
Kiinteistö: Mäkipelto 739-409-1-337		Koordinaatisto ETRS-TM35FIN Keskipiste (541529, 6793166) Tulostettu 13.10.2026

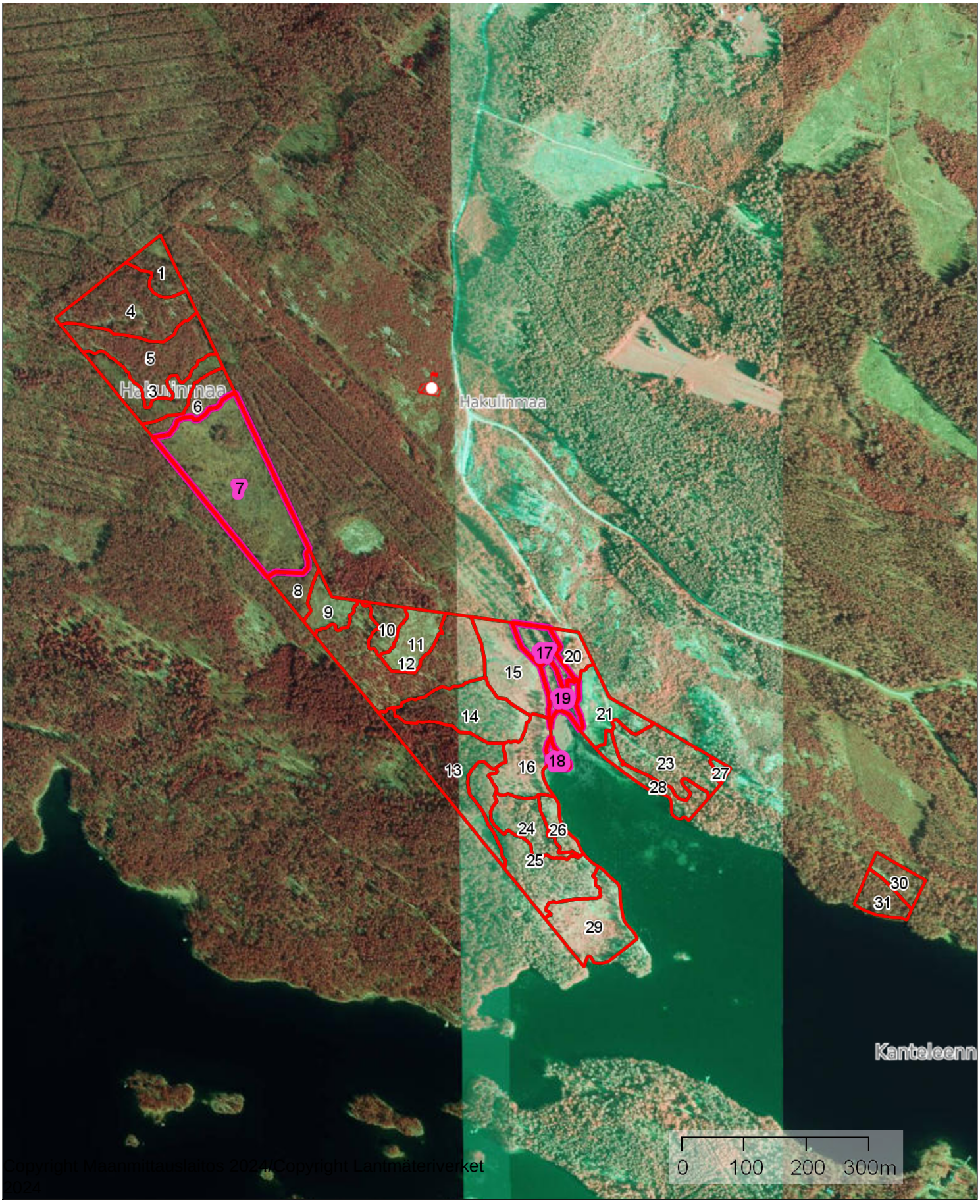

Copyright Maanmittauslaitos 2024/Copyright Lantmäteriverket 2024

Hakkuukartta	1:8000	
Kiinteistö: Mäkipelto 739-409-1-337		Koordinaatisto ETRS-TM35FIN Keskipiste (541533, 6793398) Tulostettu 13.10.2026

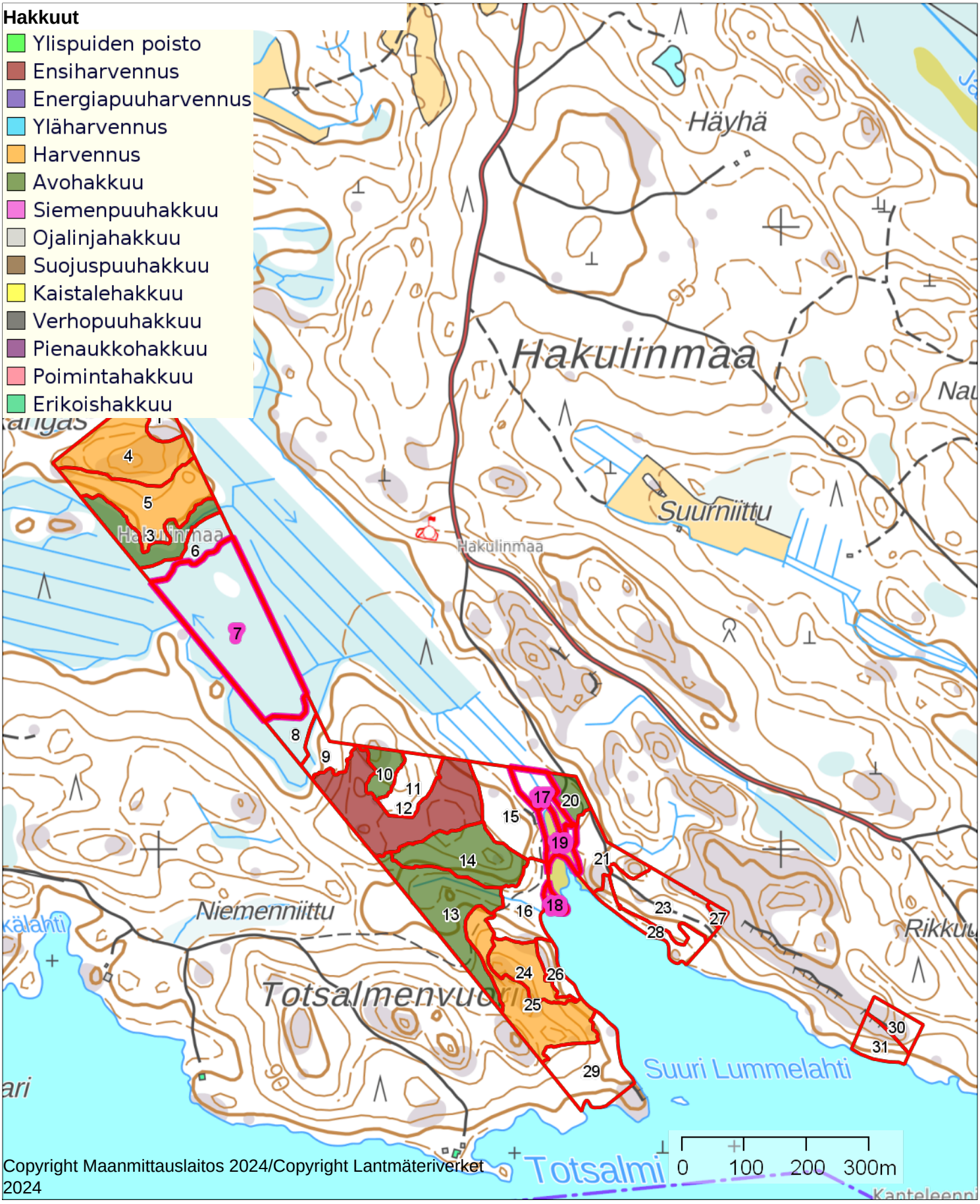

Copyright Maanmittauslaitos 2024/Copyright Lantmäteriverket 2024

Kasvillisuuden pintamalli	1:8000	
Kiinteistö: Mäkipelto 739-409-1-337		Koordinaatisto ETRS-TM35FIN Keskipiste (541529, 6793166) Tulostettu 13.10.2026

