KIINTEISTÖ KARTALLA 21.10.2026

614-416-5-14 HAUVANNIEMI II

Kiinteistötunnus:	614-416-5-14
Rekisteriyksikkölaji:	Tila (1)
Nimi:	HAUVANNIEMI II
Kunta:	Posio (614)
Kylä/Kaupunginosa:	YLIKITKA (416)
Rekisteröintipäivämäärä:	08.03.1993
Palstojen lukumäärä:	2
Maapinta-ala:	15.473 ha

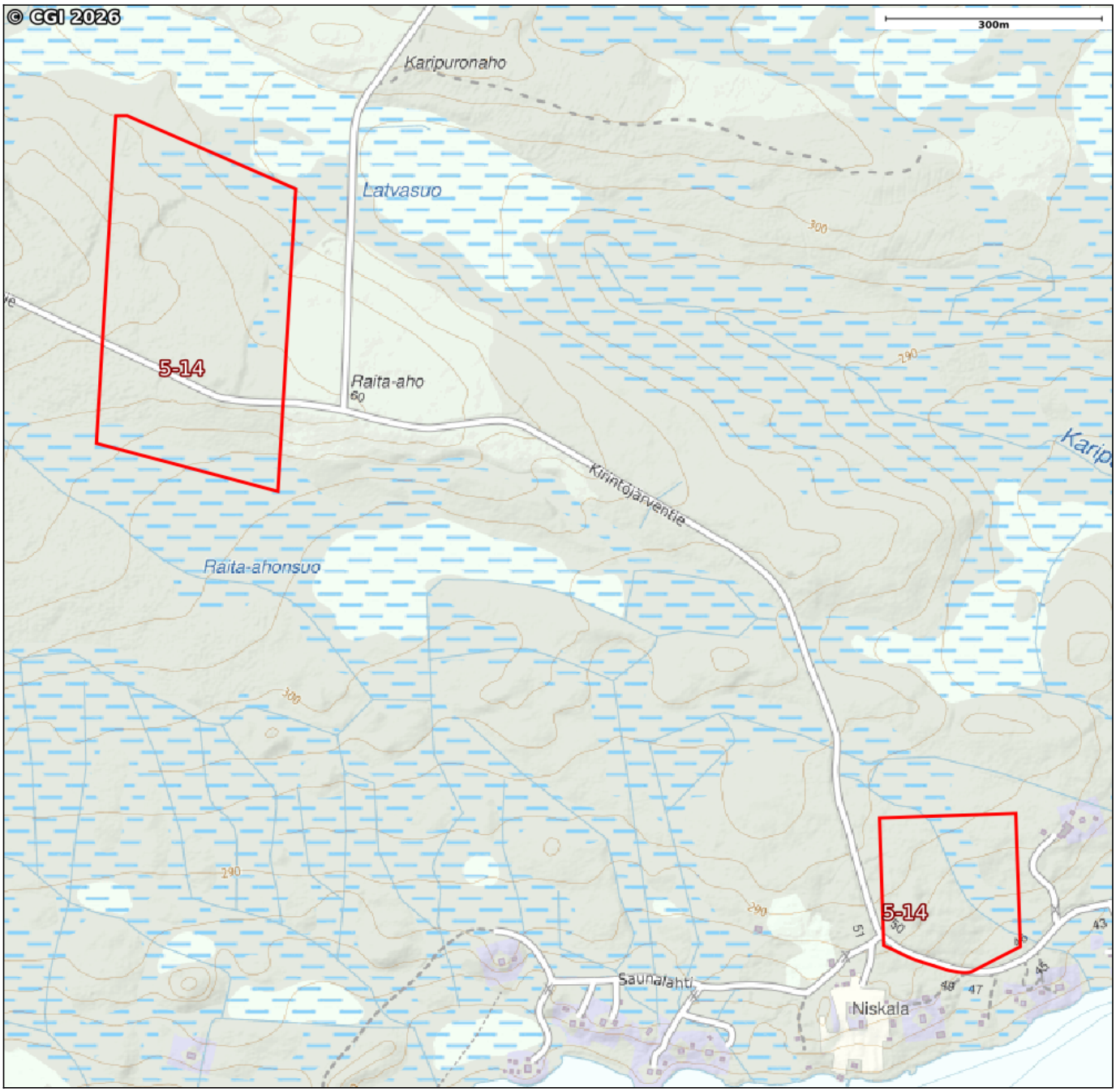

Kiinteistön raja- ja käyttöoikeusyksikkötiedot on haettu Kiinteistötietojärjestelmästä. Karttatulosteen sijaintitiedoissa voi olla epätarkkuuksia. Kiinteistön tarkka alueellinen ulottuvuus selviää toimitusasiakirjoista ja maastosta. Karttatulosteella näytetään käyttöoikeusyksiköt, joiden sijaintitieto on merkitty kiinteistön alueelle tai sen läheisyyteen. Kiinteistöä rasittavat käyttöoikeusyksiköt selviävät kiinteistörekisteriotteesta. Taustakartta on viitteellinen. © MML ja kunnat

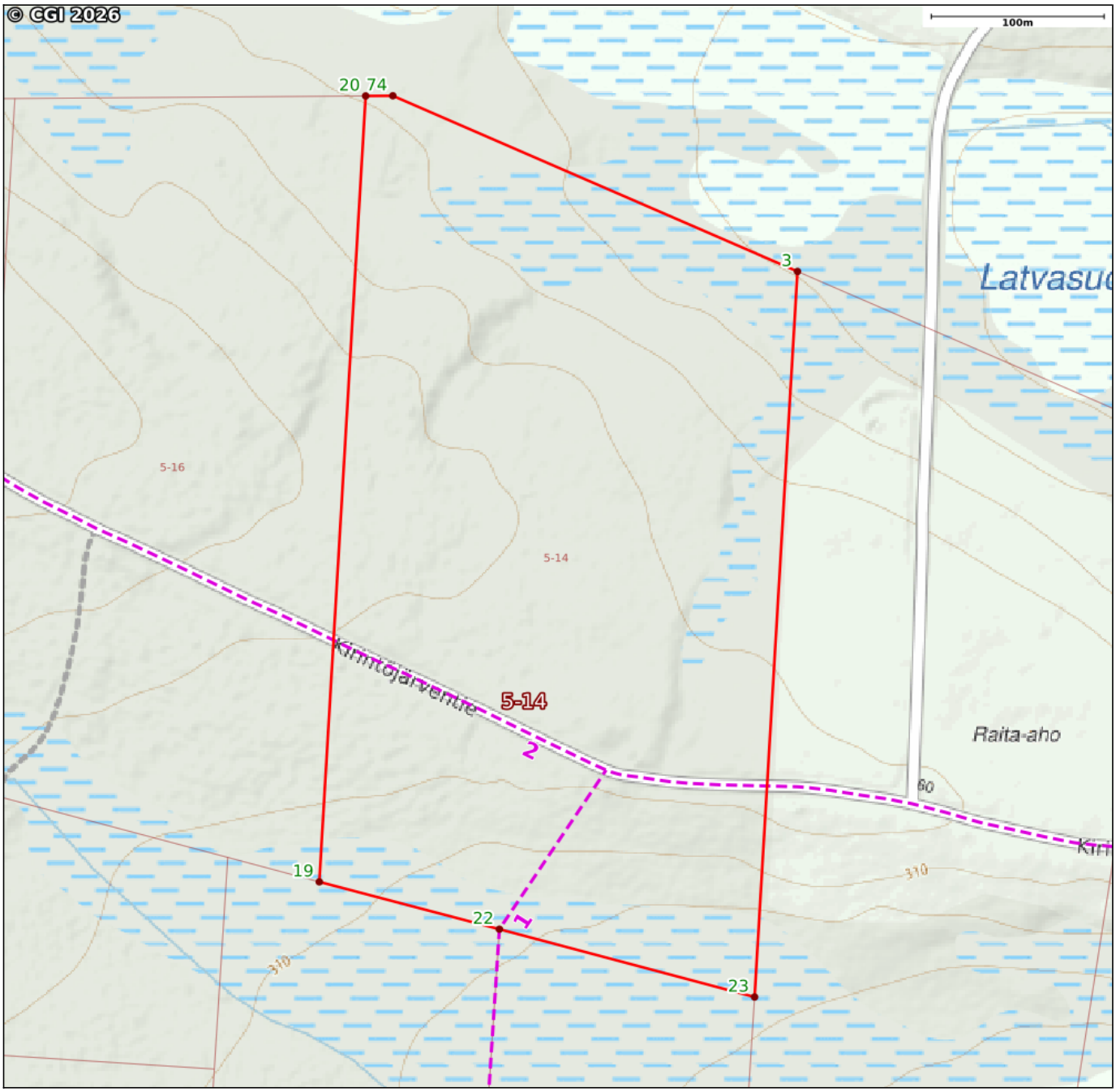

Kiinteistön raja- ja käyttöoikeusyksikkötiedot on haettu Kiinteistötietojärjestelmästä. Karttatulosteen sijaintitiedoissa voi olla epätarkkuuksia. Kiinteistön tarkka alueellinen ulottuvuus selviää toimitusasiakirjoista ja maastosta. Karttatulosteella näytetään käyttöoikeusyksiköt, joiden sijaintitieto on merkitty kiinteistön alueelle tai sen läheisyyteen. Kiinteistöä rasittavat käyttöoikeusyksiköt selviävät kiinteistörekisteriotteesta. Taustakartta on viitteellinen. © MML ja kunnat

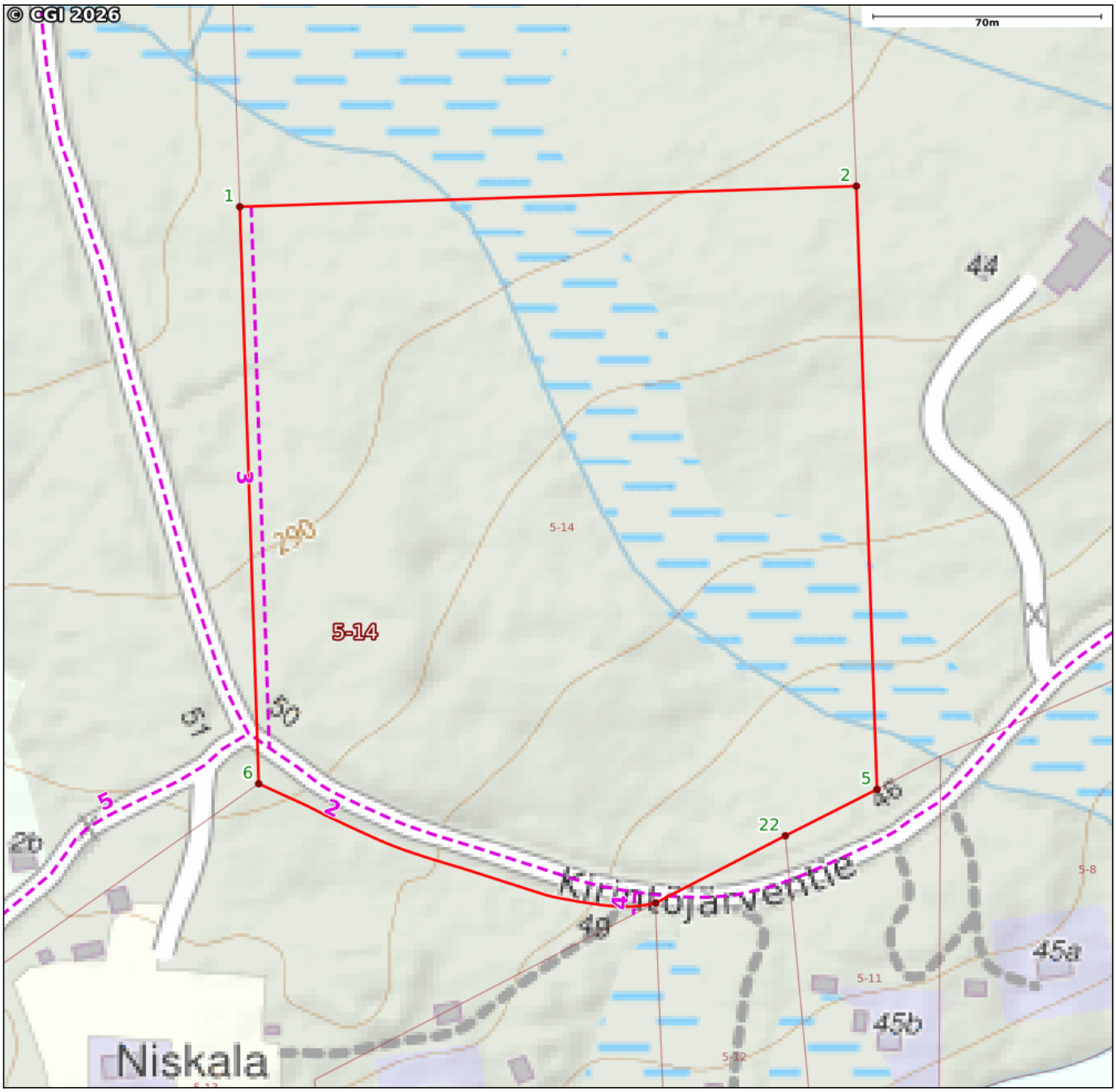

Kiinteistön raja- ja käyttöoikeusyksikkötiedot on haettu Kiinteistötietojärjestelmästä. Karttatulosteen sijaintitiedoissa voi olla epätarkkuuksia. Kiinteistön tarkka alueellinen ulottuvuus selviää toimitusasiakirjoista ja maastosta. Karttatulosteella näytetään käyttöoikeusyksiköt, joiden sijaintitieto on merkitty kiinteistön alueelle tai sen läheisyyteen. Kiinteistöä rasittavat käyttöoikeusyksiköt selviävät kiinteistörekisteriotteesta. Taustakartta on viitteellinen. © MML ja kunnat

Karttatulosteella näytetään kaikki tulostusalueelle osuvat käyttöoikeusyksiköiden osat, joiden sijaintitieto on Maanmittauslaitoksen kiinteistörekisterissä merkitty kiinteistön alueelle tai sen läheisyyteen. Kiinteistöä rasittavat käyttöoikeusyksiköt selviävät kiinteistörekisteriotteesta

Käyttöoikeusyksikönosat

Numero:	1
Tunnus:	000-2020-K044176
Osa:	1 / 1
Laji:	Tieoikeus
Leveys:	7

Numero:	2
Tunnus:	000-2005-K011431
Osa:	1 / 2
Nimi:	Kirintöjärven metsätie
Laji:	Tieoikeus
Leveys:	15

Numero:	3
Tunnus:	000-2020-K044188
Osa:	1 / 1
Laji:	Tieoikeus
Leveys:	7

Numero:	4
Tunnus:	000-2020-K044138
Osa:	1 / 1
Laji:	Tieoikeus
Leveys:	5

Numero:	5
Tunnus:	000-2020-K044130
Osa:	5 / 5
Laji:	Tieoikeus
Leveys:	7

Perustiedot

Kiinteistötunnus:	614-416-5-14	Rekisteröintipvm:	8.3.1993
Nimi:	HAUVANNIEMI II	Kokonaispinta-ala:	15,473 ha
Rekisteriyksikkölaji:	Tila	Maapinta-ala:	15,473 ha
Kunta:	Posio (614)	Palstojen lukumäärä:	2
Arkistoviite:	16:18M-		

Muodostumistiedot

Kiinteistötoimitus tai viranomaispäätös:
Halkominen Rekisteröintipvm: 8.3.1993

Rekisteriyksiköt ja määräalat, joista tämä rekisteriyksikkö on muodostunut:

Rekisteriyksiköstä:	Maapinta-ala (ha)
614-416-5-10 NISKALA	15,4730
Muodostumishetken pinta-ala yhteensä (ha):	15,4730

Erottamattomat määräalat ja erillisinä luovutetut yhteisalueosuudet

Kaavat ja rakennuskiellot

1) Ranta-asemakaava (614-230694§36)
Vahvistamispvm: 23.6.1994 Voimaantulopvm: 19.2.1996
Kaavan arkistotunnus: 62-Rn

Rasitteet, käyttöoikeudet ja käyttörajoitukset

1) Tieoikeus (000-2005-K11431)
Kirintöjärven metsätie
Tieoikeus /1 Leveys: 15 m
Rekisteröintipvm: 4.6.2005
Voimaantulopvm: 30.3.1979
Arkistoviite: 416:51-
Oikeutetut: Yksityistien tiekunnan osakkaat
Rasitettu: 614-416-5-14 HAUVANNIEMI II

2) Tieoikeus (000-2020-K44176) / Leveys: 7 m
Rekisteröintipvm: 10.12.2020
Voimaantulopvm: 8.3.1993
Arkistoviite: 16:18M
Oikeutetut: 614-416-5-20 SAUNANIEMI II, 614-416-5-21 SAUNALAHTI II
Rasitetut: 614-416-5-14 HAUVANNIEMI II, 614-416-5-20 SAUNANIEMI II, 614-416-5-21 SAUNALAHTI II

3) Tieoikeus (000-2020-K44188) / Leveys: 7 m
Rekisteröintipvm: 10.12.2020
Voimaantulopvm: 8.3.1993
Arkistoviite: 16:18M
Oikeutetut: 614-416-5-15 KULTAKÄMPPÄ II
Rasitetut: 614-416-5-14 HAUVANNIEMI II

4) Tieoikeus (000-2020-K44138) / Leveys: 5 m
Rekisteröintipvm: 8.7.2026
Voimaantulopvm: 8.3.1993
Arkistoviite: 16:18M-
Oikeutetut: 614-416-5-6 KULTAKÄMPPÄ

Rasitetut: 614-416-5-13 NISKALA, 614-416-5-14 HAUVANNIEMI II

Osuudet yhteisiin alueisiin ja erityisiin etuuksiin

1)	Yhteinen vesialue 614-416-876-1 Ylikitkan kylän vesialueet	Rekisteröintipvm: 22.9.1983 Osuuden suuruus: 0,004341 / 1,431500
2)	Yhteinen vesialue 614-876-1-0 Posion 13 kylän osakaskunta	Rekisteröintipvm: 4.12.1984 Osuuden suuruus: 0,004341 / 30,646500

Kiinteistötoimitukset ja viranomaispäätökset

1)	Yksityistietoimitus Arkistoviite: MMLm/6093/33/2006	Voimaantulopvm: 11.1.2008	Rekisteröintipvm: 16.10.2024

Muita tietoja

Tulostettu kiinteistötietojärjestelmästä 21.10.2026.

Kiinteistörekisterin tiedoissa voi olla puutteita ja epätarkkuuksia.
Rekisteritiedoista katso tarkemmin www.maanmittauslaitos.fi/rekisteritiedot.