| Kuviokartta | 1:8000 | |
|---|---|---|
| Kiinteistö: HAUVANNIEMI II 614-416-5-14 | | Koordinaatisto ETRS-TM35FIN<br>Keskipiste (561387, 7334860)<br>Tulostettu 3.11.2026 |

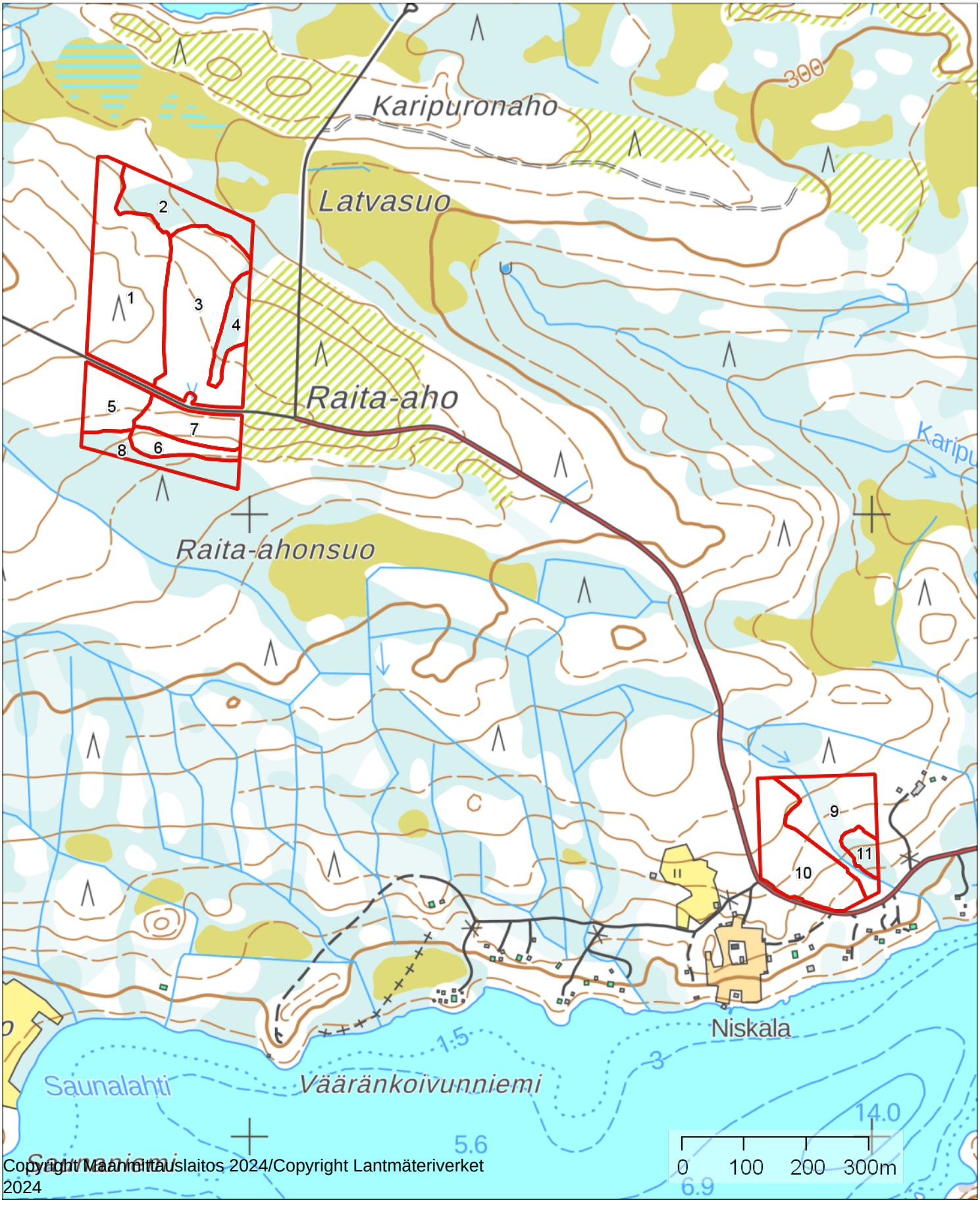


Copyright Maanmittauslaitos 2024/Copyright Lantmäteriverket 2024

| Vääräväri ilmakuva | 1:8000 | |
|---|---|---|
| Kiinteistö: HAUVANNIEMI II 614-416-5-14 | | Koordinaatisto ETRS-TM35FIN<br>Keskipiste (561339, 7334820)<br>Tulostettu 3.11.2026 |

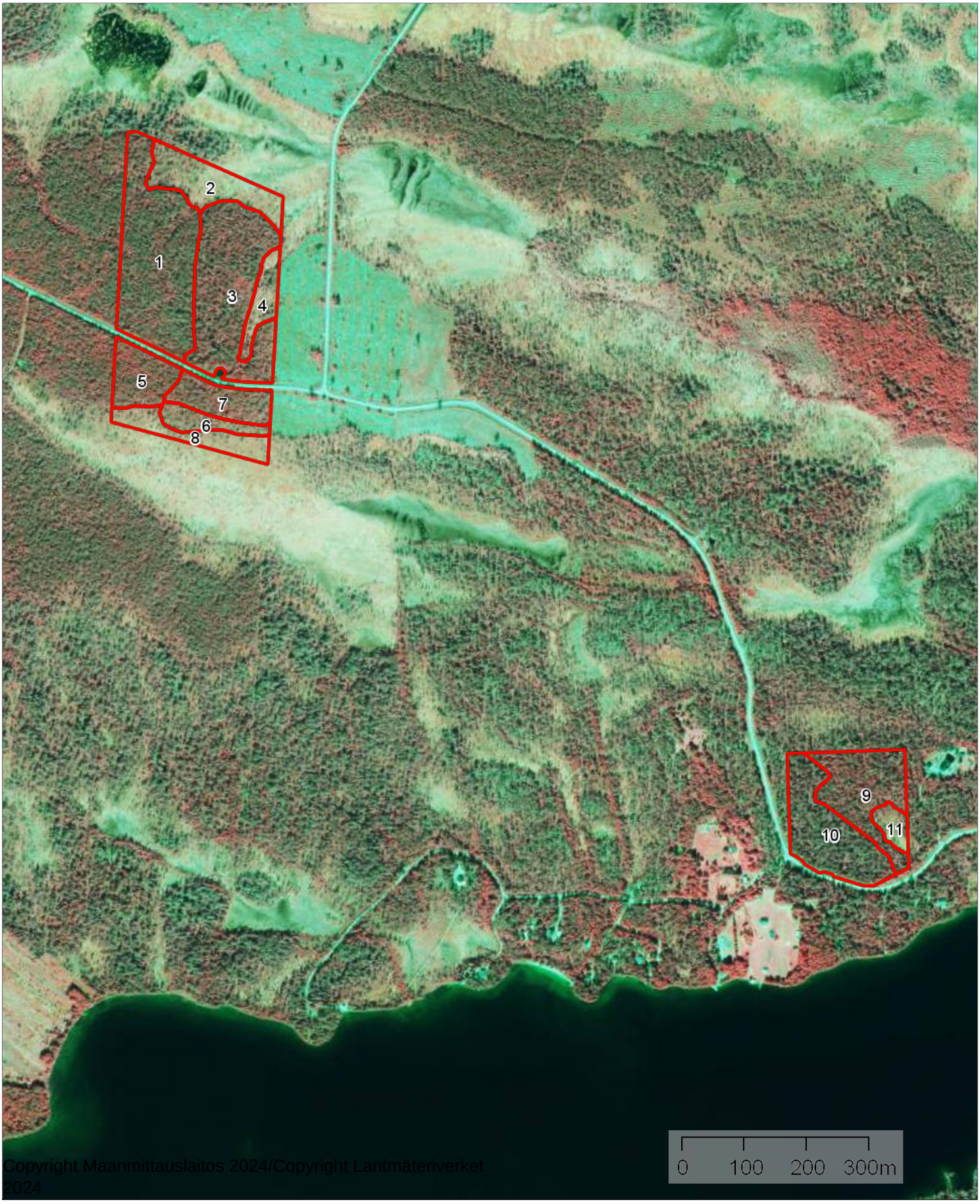


Copyright Maanmittauslaitos 2024/Copyright Lantmäteriverket 2024

| Hakkuukartta | 1:8000 | |
|---|---|---|
| Kiinteistö: HAUVANNIEMI II 614-416-5-14 | | Koordinaatisto ETRS-TM35FIN<br>Keskipiste (561395, 7335220)<br>Tulostettu 3.11.2026 |

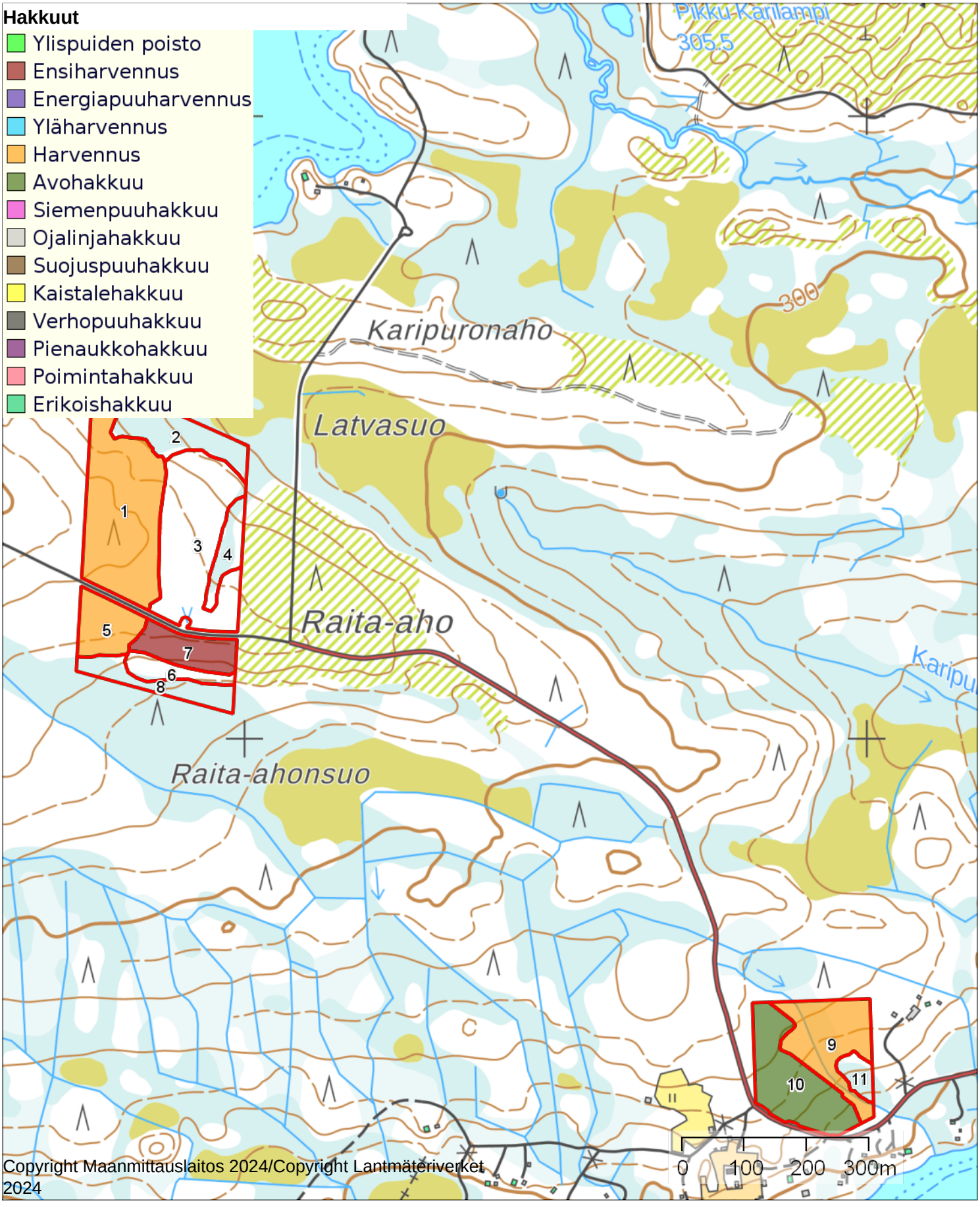


Copyright Maanmittauslaitos 2024/Copyright Lantmäteriverket 2024

| Kasvillisuuden pintamalli | 1:8000 | |
|---|---|---|
| Kiinteistö: HAUVANNIEMI II 614-416-5-14 | | Koordinaatisto ETRS-TM35FIN<br>Keskipiste (561379, 7334828)<br>Tulostettu 3.11.2026 |

